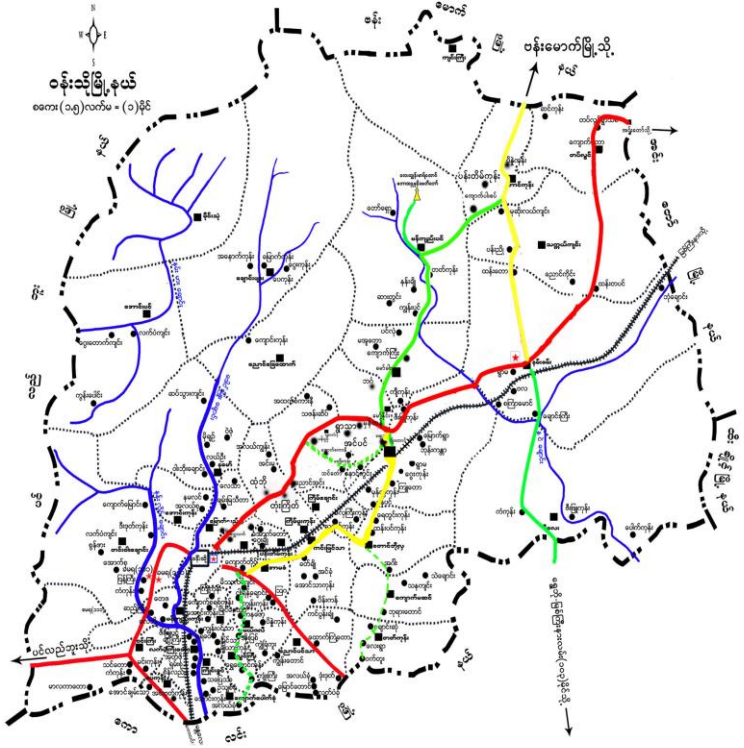





ဝန်းသိုမြို့နယ်အခြေပြမြေပုံ

ဝန်းသိုမြို့နယ်
ဧရိယာ (၁၅)လက်မ - (၁)ပိုင်



ဧရိယာ အရွယ်အစား

- | | | |
|---|---|---|
|  ကတ္တရာလမ်း / တာလမ်း |  မြို့ |  ပ.ဆ.င လမ်း |
|  ကျေးရွာအုပ်စုခြား |  ကျေးရွာအုပ်စု |  န.တ.လ လမ်း |
|  မီးရထားလမ်း |  ကျေးရွာ |  ကျေးလက်လမ်း |
|  မြစ်/ချောင်း |  တပ်နယ်မြေ | |
|  ကျေးရွာချင်းဆက်လမ်း |  ချောင်းဖွဲ့ | |

ဝန်းသိုမြို့နယ်ဒေသဆိုင်ရာအချက်အလက်များ

အခန်း(၁)

နိဒါန်းနှင့်ဒေသသမိုင်း

နိဒါန်း

၁။ အထွေထွေအုပ်ချုပ်ရေးဦးစီးဌာနသည် ပြည်ထောင်စုအစိုးရအဖွဲ့ရုံး၊ ဝန်ကြီးဌာနအောက်ရှိဌာနဖြစ်ပြီး တရားဥပဒေစိုးမိုးရေး၊ ရပ်ရွာအေးချမ်းသာယာရေး၊ နိုင်ငံတော်အစိုးရ၏ မူဝါဒများ အကောင်အထည်ဖော်ရေး၊ ကောင်းမွန်သောအုပ်ချုပ်ရေးစနစ်ဖော်ဆောင်ရေးနှင့် ပြည်သူ့ပုဂ္ဂိုလ် ပြု ဒေသဖွံ့ဖြိုးရေးလုပ်ငန်းများ ဆောင်ရွက်ရေးဟူသော ရည်မှန်းချက် တာဝန်များကို အောင်မြင်အောင် ဆောင်ရွက် လျက်ရှိပါသည်။ အထွေထွေအုပ်ချုပ်ရေးဦးစီးဌာနတွင် တာဝန်ထမ်းဆောင်ကြသည့် အဆင့်ဆင့်သော အရာထမ်း၊ အမှုထမ်းများသည် ရုံးချုပ်အဆင့်မှ အောက်ခြေ ရပ်ကွက်/ ကျေးရွာ အုပ်စုအဆင့်အထိ အထွေထွေအုပ်ချုပ်ရေး ဦးစီးဌာနရုံးအသီးသီးတွင် တာဝန်ထမ်းဆောင်ကြပြီး နိုင်ငံတော်အုပ်ချုပ်ရေး ယန္တရားချောမွေ့စွာ လည်ပတ်ရေးတွင် ပါဝင်ဆောင်ရွက်ခြင်း၊ ဝန်ကြီးဌာန၏ ရည်မှန်းချက် တာဝန်များ၊ အခြားဝန်ကြီးဌာနမှ ပေးအပ်သော တာဝန်များနှင့် ဒေသန္တရအစိုးရအဖွဲ့များမှ ပေးအပ်သော လုပ်ငန်းတာဝန်များကို ကျေပွန်စွာ ထမ်းဆောင်နေကြရသည်ဖြစ်ရာ ဒေသဆိုင်ရာအချက် အလက်များပြုစုထားရှိခြင်းသည် များစွာအရေးပါလာပါသည်။ ဒေသဆိုင်ရာအချက် အလက်များပြုစုခြင်းဖြင့် မိမိတို့၏လုပ်ငန်း ဆောင်ရွက်ရာတွင် အထောက်အကူပြုသကဲ့သို့အကြီးအကဲများ နယ်မြေသို့ ကွင်းဆင်းရာတွင် နယ်မြေ၏ အချက်အလက်များ ကိုလွယ်ကူစွာ သိရှိနိုင်မည်ဖြစ်ပါသည်။ ဤစာအုပ်သည် ဝန်းသိုမြို့နယ်၏ဒေသဆိုင်ရာ အချက် အလက်များ (၂၀၁၉ခုနှစ်၊ စက်တင်ဘာလကုန်ထိ အခြေအနေ)ကို သက်ဆိုင်ရာဌာန အသီးသီးမှ ပေးပို့သောကိန်းဂဏန်းများနှင့်အညီ ပြုစုတင်ပြထားခြင်း ဖြစ်ပါသည်။

ဒေသသမိုင်းအကျဉ်း

၂။ မြန်မာသက္ကရာဇ် (၃၀၃)ခုနှစ်တွင် သင်တိုင်းတောင်နှင့် ဒေါင်းမြူးချောင်း ဆုံရာ ဖိုခနောက်နေရာတွင် ရှမ်းအခေါ် ကြိုင်းဆေးမြို့ကို တည်ထောင် ခဲ့ပါသည်။ မြန်မာဘာသာဖြင့် ကျားခနောက်မြို့ဟု အမည်ခေါ်သည်။ မြို့အမည် အဆင့်ဆင့် ပြောင်းလဲမှုမှာ အောက်ပါအတိုင်း ဖြစ်ပါသည် -

- (က) (၃၀၃)ခုနှစ်၊ သိုဟုန်ဘွားလက်ထက် - ကြိုင်းဆေး
 - (ခ) (၇၀၅)ခုနှစ်၊ ဟော်မိုဟန်လက်ထက် - ကြိုင်းဆို
 - (ဂ) (၇၅၀)ခုနှစ်၊ ခွန်ဆိုင်လက်ထက် - မိန်းဆို
 - (ဃ) (၈၀၀)ခုနှစ်၊ စောခန်းကြည်လက်ထက် - ကြိုင်းကောင်း
 - (င) (၉၀၀)ခုနှစ်၊ စောညီလက်ထက် - သင်းလဲစင်လဲ
 - (စ) (၁၀၀၀)ခုနှစ်၊ ငရသူလက်ထက် - ဗျူပူရ
 - (ဆ) (၁၁၂၅)ခုနှစ်၊ စော်ဘွားငအောင်ညိုလက်ထက် - ဝန်းသို
- ဝန်းသိုမြို့နယ်တွင် စော်ဘွား(၂၆၄)ဆက်၊ စစ်ကဲ(၃)ဆက်၊

စော်ဘွားကြီး(၄)ဆက်၊ မြို့သူကြီး(၈)ဆက်ရှိခဲ့ပါသည်။ ဝန်းသိုမြို့၏ နောက်ဆုံး စော်ဘွားမှာ အင်္ဂလိပ်တို့အား ဒူးမထောက် လက်မမြောက် ရွပ်ရွပ်ချွန်ချွန် တော်လှန်တိုက်ခိုက်ခဲ့သော အာဇာနည်စော်ဘွားကြီး ဦးအောင်မြတ် ဖြစ်ပါသည်။

အခန်း(၂)

ပထဝီဝင် အနေအထား

တည်နေရာနှင့်အကျယ်အဝန်း

၃။ မြောက်လတ္တီတွဒ်၂၃ ဒီဂရီ ၁၁မိနစ်နှင့် ၂၃ ဒီဂရီ ၄၃မိနစ်ကြား အရှေ့လောင်ဂျီတွဒ် ၉၅ဒီဂရီ ၃၃မိနစ် နှင့် ၉၆ဒီဂရီ ၀၈မိနစ် အကြားတွင် တည်ရှိပါသည်။ ဧကအားဖြင့် (၃၂၆၄၈၃)ဧကရှိပါသည်။ အရှေ့မှ အနောက်သို့ (၃၈)မိုင်ရှိပြီး တောင်မှမြောက်သို့(၄၂)မိုင် ရှည်လျားပါ သည်။ မြို့နယ်၏ အကျယ်အဝန်းမှာ အောက်ပါအတိုင်း ဖြစ်ပါသည်-

စဉ်	မြို့အမည်	မြို့ဧရိယာ စတုရန်းမိုင်	ကျေးရွာအုပ်စု ဧရိယာစတုရန်းမိုင်	မြို့နယ်ဧရိယာ စတုရန်းမိုင်
၁	ဝန်းသို	၀.၇၃	၂.၄၈	၅၁၀.၁၃
မြို့နယ်ချုပ်		၀.၇၃	၂.၄၈	၅၁၀.၁၃

နယ်နိမိတ်

၄။ ဝန်းသိုမြို့နယ်၏ အရှေ့ဘက်တွင်ထီးချိုင့်မြို့နယ်၊ ကောလင်းမြို့နယ်၊ အရှေ့မြောက်အရပ်တွင် အင်းတော်မြို့နယ်၊ မြောက်အရပ်တွင် ဗန်းမောက် မြို့နယ်၊ အနောက်အရပ်တွင် ပင်လည်ဘူးမြို့နယ်၊ တောင်အရပ်တွင် ကောလင်းမြို့နယ် တို့နှင့် နယ်နိမိတ်ချင်း ဆက်စပ်တည်ရှိပါသည်။

မြေမျက်နှာသွင်ပြင်

၅။ အရှေ့အရပ်တွင် မင်းဝံတောင်ရိုး (၁၅၀၀)ပေ၊ အနောက်အရပ်တွင် မှန်ကင်းတောင်(၃၉၉၈)ပေ၊ ပင်းအိုတောင်(၄၀၄၆)ပေ၊ နွားလဘိုတောင် (၁၁၀၀) ပေ၊ မိုင်းသုံတောင်(၅၃၅၅)ပေနှင့် မင်းလယ်တောင် (၁၀၇၆)ပေရှိပြီး အလယ်ပိုင်း တစ်လျှောက်တွင် လယ်ကွင်းများ စိုက်ခင်းများ တည်ရှိပါသည်။ ပင်လယ်ရေမျက်နှာပြင်အထက် ပေ(၇၀၀)မှ (၁၀၀၀)ပေ အထိ မြင့်မား ပါသည်။

ရေဆင်း

၆။ ဝန်းသိုမြို့နယ်အတွင်း ဖြတ်သန်း စီးဆင်းသော မြစ်များမရှိပါ။ အဓိက ချောင်းများမှာ ဒေါင်းမြူးချောင်း၊ နန်းလိုင်းချောင်း၊ နဲချောင်း၊ လိပ်စောချောင်း၊ ဆည်ရွာချောင်း၊ ဘုံချောင်း(ချောင်း)၊ ဆီဂါချောင်း၊ ပန်းညိုချောင်း၊ ဒုံးဒုတ်ချောင်းများ ရှိပါသည်။

ပင်လယ်ရေမျက်နှာပြင်အထက်အမြင့်

၇။ ဝန်းသိုမြို့နယ်သည် ပင်လယ်ရေမျက်နှာပြင်အထက် ပျမ်းမျှအမြင့် (၇၀၀)ပေမှ (၁၀၀၀)ပေအထိ မြင့်မားပါသည်။ မြို့နယ်၏ အမြင့်ဆုံး အရပ်ဒေသမှာ ရွှေပန်းသီတာရပ်ကွက်၊ ကျော်ထွန်းရပ် ဖြစ်ပြီး၊ အနိမ့်ဆုံး အရပ်ဒေသမှာ ဆီဆုံကုန်း ရပ်ကွက်ဖြစ်ပါသည်။

အခန်း(၃)

ရာသီဥတုနှင့် သဘာဝပတ်ဝန်းကျင်

ရာသီဥတု

၈။ သမပိုင်းဇုံ ရာသီဥတုရရှိပြီး ဆီးနှင်းကျရောက်မှု နည်းပါးသည်။ မိုးရေချိန်မှာ အများဆုံး (၉၄.၂၉)လက်မ၊ အနည်းဆုံး (၄၄.၉၄)လက်မ၊ ပျမ်းမျှ (၇၇.၁၀)လက်မရှိပြီး၊ အပူချိန်အားဖြင့် အမြင့်ဆုံး(၄၀)ဒီဂရီ စင်တီဂရိတ်၊ အနိမ့်ဆုံး (၁၇)ဒီဂရီစင်တီဂရိတ်၊ ပျမ်းမျှ(၃၃)ဒီဂရီ စင်တီ ဂရိတ်တို့ ရှိပါသည်။

စဉ်	ခုနှစ်	မိုးရေချိန်		အပူချိန်	
		မိုးရွာရက်	စုစုပေါင်း မိုးရေချိန် (လက်မ)	နွေရာသီ (.C)	ဆောင်းရာသီ (.C)
				အမြင့်ဆုံး	အနိမ့်ဆုံး
၁	၂၀၁၆	၉၅	၈၄.၃၉	၄၀ .C	၁၇ .C
၂	၂၀၁၇	၉၈	၈၁.၉၄	၄၀ .C	၁၇ .C
၃	၂၀၁၈	၁၀၄	၈၂.၂၂	၄၀ .C	၁၄ .C
၄	၂၀၁၉	၅၁	၃၄.၇၉	၃၈ .C	၁၃ .C

သဘာဝပေါက်ပင်များ

၉။ ဝန်းသိုမြို့နယ်အတွင်း ပေါက်ရောက်သည့် သဘာဝပေါက်ပင်များ မှာကျွန်း၊ အင်၊ ကညင်၊ ပျဉ်းကတိုး၊ သမလန်း၊ စကားဝါ၊ နေ့၊ သရက်၊ ယင်းမာ၊ ရေမနေ၊ ထောက်ကြွံ၊ ဖန်းခါး၊ သပြေ၊ မျောက်ငို၊ လက်ပံ၊ ဒီဒူး၊ သစ်စေး၊ တောင်တမာ၊ ဘင်္ဂ၊ ယင်းတိုက်၊ သင်းဝံ၊ သစ်မန်ကျည်း၊ ကျေးလန်၊ တောင်ပိန္နဲ၊ ရုံး၊ နဘဲ၊ ဘိုင်၊ မအူ၊ မြောက်ချော၊ လျှော်၊ သစ်ဖြူ၊ ထနောင်း၊ မန်ကျည်း၊ သစ်အယ်၊ မဟော်ဂနီ၊ ပိတောက် စသည့် အပင်များ ပေါက်ရောက်ပြီး ဝါးများမှာလည်း တင်းဝါး၊ သိုက်ဝါး၊ ဝါးပိုးဝါး၊ သနပ်ဝါး၊ ဝါးဖြူဝါးတို့ အများဆုံး ပေါက်ရောက်လျက် ရှိပါသည်။

တောရိုင်းတိရစ္ဆာန်များ

၁၀။ ဝန်းသိုမြို့နယ်တွင် တွေ့ရှိရသော တောရိုင်း တိရစ္ဆာန်များမှာ ကျား၊ သမင်၊ ဒရယ်၊ ဂျေ၊ စိုင်း၊ တောဝက်၊ မျောက်၊ ကျွဲ၊ နွား၊ ဝက်၊ ကြက်၊ ဘဲ စသည်တို့ ဖြစ်ပါသည်။

သဘာဝပတ်ဝန်းကျင်လက်ရှိ အခြေနေ

၁၁။ ဝန်းသိုမြို့နယ်၏လက်ရှိ သဘာဝပတ်ဝန်းကျင်အခြေအနေမှာ သစ်တော ဖုံးလွှမ်းမှု(၇၂.၀၅%)ရှိပါသည်။ ၎င်းအနက်မှကြိုးဝိုင်း သစ်တောဖုံးလွှမ်းမှုမှာ (၃၅.၄၃%)ဖြစ်ပြီး ကြိုးပြင်ကာကွယ်တော ဖုံးလွှမ်းမှုမှာ (၉.၆၆%)ရှိပါသည်။

သဘာဝပတ်ဝန်းကျင်ထိန်းသိမ်းရေးလုပ်ငန်းများ

၁၂။ ဝန်းသိုမြို့နယ်သည် သဘာဝပတ်ဝန်းကျင်ထိန်းသိမ်းရေး လုပ်ငန်းများ အတွက် ကြိုးဝိုင်းတော(၁၁၅၆၇၀)ဧက၊ ကြိုးပြင်တော(၃၁၅၅၁)ဧက ထိန်းသိမ်းလျက်ရှိပါသည်။ သစ်တောစိုက်ခင်း တည်ထောင်နိုင်မှုမှာ ပုဂ္ဂလိက ကျွန်းစိုက်ခင်း(၅၁၁၉.၅)ဧက၊ သစ်မာ(၆၀၆၄)ဧက၊ စီးပွားရေးကျွန်း စိုက်ခင်း (၂၀၀)ဧက ကျေးရွာထင်းစိုက်ခင်း (၂၀)ဧက၊ ရေဝေရေလွှဲ စိုက်ခင်း (၅၀)ဧက ဖြစ်ပါသည်။

သဘာဝဘေးအန္တရာယ် ကျရောက်မှု

၁၃။ ဝန်းသိုမြို့နယ်တွင် သဘာဝဘေးအန္တရာယ် ကျရောက်မှုမှာ အောက်ပါ အတိုင်း ဖြစ်ပါသည် -

- ၁၉၉၅ ခုနှစ် စက်တင်ဘာလ မိုးသည်းထန်စွာ ရွာသွန်းသဖြင့် ဒေါင်းမြူးချောင်း ရေလျှံတက်ပြီး မြို့ရေလွှမ်းမှု ဒဏ် ခံရခြင်း၊
- ၁၉၉၇ ခုနှစ် မိုးသည်းထန်စွာ ရွာသွန်း၍ ကုန်သွယ်ရေး ဂိုတောင် ဆန်များ ပျက်စီးဆုံးရှုံးခဲ့ဘူးခြင်း၊
- ၂၅-၄-၂၀၁၀ (၁၃၀၀)အချိန် လေပြင်းတိုက်ခတ်မှုကြောင့် ဌာနဆိုင်ရာ အဆောက်အဦး အနည်းနှင့်အများ ဆုံးရှုံး ခဲ့ဘူး ခြင်း ရှိခဲ့ပါသည်။

ရာသီဥတုဖောက်ပြန်မှုဖြင့် သဘာဝဘေးအန္တရာယ် တစ်မျိုးမျိုး ကျရောက် လာနိုင်ခြေရှိပါကသဘာဝဘေးအန္တရာယ် အမျိုးအစားအလိုက် စီမံချက်ချ ဆောင်ရွက် ထားရှိပါသည်။

ဝန်းသိုမြို့နယ်၏ ၂၀၁၈ခုနှစ်၊ အောက်တိုဘာလမှ ၂၀၁၉ ခုနှစ် ၊ စက်တင်ဘာလကုန်ထိ ဘဏ္ဍာနှစ်အတွင်း သဘာဝဘေးအန္တရာယ် ကျရောက်မှု အခြေအနေကို အောက်ပါအတိုင်း တင်ပြအပ်ပါသည် -

စဉ်	အမျိုးအစား	ဖြစ်ပွားကြိမ်	သေ/ပျောက်ဦးရေ	အဆောက်အဦးပျက်စီးမှု	ဆုံးရှုံးမှုတန်ဖိုး (ကျပ်သန်း)	မှတ်ချက်
၁	မုန်တိုင်းဘေး	-	-	-	-	
၂	ဆူနာမီဘေး	-	-	-	-	
၃	ငလျင်ဘေး	-	-	-	-	
၄	ရေဘေး	-	-	-	-	
၅	မီးဘေး	-	-	-	-	
၆	လေဘေး	၃	-	၉၈ ခု	၈.၉၃၂	အိမ်ထောင်စု (၉၄)၊ သာသနိက အဆောက်အဦ (၄)ခု တစ်စိတ်တစ်ပိုင်း အမိုးလန် ပျက်စီး
ပေါင်း		၃	-	၉၈ ခု	၈.၉၃၂	

အခန်း(၄)

လူဦးရေဆိုင်ရာအချက်အလက်များ

နေထိုင်သည့်တိုင်းရင်းသားလူမျိုးစုများ

၁၄။ ဝန်းသိုမြို့နယ်တွင် နေထိုင်ကြသော တိုင်းရင်းသား လူမျိုးစုများမှာ အောက်ပါအတိုင်း ဖြစ်ပါသည်-

စဉ်	လူမျိုး	နေထိုင်သည့် လူဦးရေ	မြို့နယ် လူဦးရေ	မြို့နယ်လူဦးရေ၏ ရာခိုင်နှုန်း
၁	ကချင်	၈၂၈	၇၇၄၂၆	၁.၀၆

၂	ကယား	၁	၇၇၄၂၆	၀.၀၀
၃	ကရင်	၂	၇၇၄၂၆	၀.၀၀
၄	ချင်း	၁၀	၇၇၄၂၆	၀.၀၁
၅	မွန်	၂	၇၇၄၂၆	၀.၀၀
၆	ဗမာ	၇၆၅၄၀	၇၇၄၂၆	၉၈.၈၅
၇	ရခိုင်	၉	၇၇၄၂၆	၀.၀၁
၈	ရှမ်း	၃၁	၇၇၄၂၆	၀.၀၄
၉	အခြား	၃	၇၇၄၂၆	၀.၀၀
	မြို့နယ်ချုပ်	၇၇၄၂၆	၇၇၄၂၆	၁၀၀ %

အိမ်ခြေ၊ အိမ်ထောင်စု၊ လူဦးရေ

၁၅။ ဝန်းသိုမြို့နယ်၏ ၂၀၁၉ခုနှစ်၊ စက်တင်ဘာလကုန်အထိ လူဦးရေမှာ အောက်ပါအတိုင်းဖြစ်ပါသည်-

(က) အိမ်ခြေ/အိမ်ထောင်စု

စဉ်	အကြောင်းအရာ	အိမ်ခြေ	အိမ်ထောင်စု	ရပ်ကွက်	ကျေးရွာအုပ်စု	ကျေးရွာ
၁	မြို့နေ	၂၇၅၉	၂၇၈၃	၄		
၂	ကျေးလက်နေ	၁၂၂၇၃	၁၂၂၃၉	-	၃၈	၁၇၉
	မြို့နယ်ချုပ်	၁၅၀၃၂	၁၅၀၂၂	၄	၃၈	၁၇၉

(ခ) လူဦးရေ

စဉ်	အကြောင်းအရာ	အသက်(၁၈) နှစ်အထက်			အသက်(၁၈) နှစ်အောက်			စုစုပေါင်း		
		ကျား	မ	ပေါင်း	ကျား	မ	ပေါင်း	ကျား	မ	ပေါင်း
၁	မြို့နေ	၄၇၉၁	၅၄၉၅	၁၀၂၈၆	၁၅၈၄	၁၆၀၇	၃၁၉၁	၆၃၇၅	၇၁၀၂	၁၃၄၇၇
၂	ကျေးလက်နေ	၂၀၈၈၄	၂၂၈၅၃	၄၃၇၃၇	၁၀၁၅၂	၁၀၀၆၀	၂၀၂၁၂	၃၁၀၃၆	၃၂၉၁၃	၆၃၉၄၉
	မြို့နယ်ချုပ်	၂၅၆၇၅	၂၈၃၄၈	၅၄၀၂၃	၁၁၇၃၆	၁၁၆၆၇	၂၃၄၀၃	၃၇၄၁၁	၄၀၀၁၅	၇၇၄၂၆

လူဦးရေတိုးနှုန်းနှင့်ကျားမအချိုး

၁၆။ ဝန်းသိုမြို့နယ်၏ ၂၀၁၉ ခုနှစ် လူဦးရေတိုးနှုန်း ကျား၊ မ အချိုးမှာ အောက်ပါအတိုင်း ဖြစ်ပါသည်-

(က) လူဦးရေတိုးနှုန်းနှင့်ကျားမအချိုး

စဉ်	မြို့နယ်/ မြို့	ယခင်နှစ် လူဦးရေ	ယခုနှစ် လူဦးရေ	တိုးလာ ဦးရေ	တိုး နှုန်း	ကျား/မအချိုး		
						ကျား	မ	အချိုး
၁	ဝန်းသို	၇၄၅၉၉	၇၇၄၂၆	၂၈၂၇	၃.၇၉	၃၇၄၁၁	၄၀၀၁၅	၁:၁.၀၆
	မြို့နယ်ချုပ်	၇၄၅၉၉	၇၇၄၂၆	၂၈၂၇	၃.၇၉	၃၇၄၁၁	၄၀၀၁၅	၁:၁.၀၆

(ခ) မွေးဖွား၊သေဆုံး၊ပြောင်းဝင်၊ပြောင်းထွက်လူဦးရေ

စဉ်	မြို့နယ်/ မြို့	မူလလူ ဦးရေ	မွေးဖွား ဦးရေ	သေဆုံး ဦးရေ	ပြောင်းဝင် ဦးရေ	ပြောင်းထွက် ဦးရေ	လက်ရှိ လူဦးရေ
၁	ဝန်းသို	၇၄၅၉၉	၁၃၁၄	၅၂၃	၃၉၈၇	၁၉၅၁	၇၇၄၂၆
	မြို့နယ်ချုပ်	၇၄၅၉၉	၁၃၁၄	၅၂၃	၃၉၈၇	၁၉၅၁	၇၇၄၂၆

ကိုးကွယ်သည့်ဘာသာ

၁၇။ ဝန်းသိုမြို့နယ်တွင် နေထိုင်ကြသူများ၏ ကိုးကွယ်သည့် ဘာသာ အလိုက် လူဦးရေမှာ အောက်ပါအတိုင်းဖြစ်ပါသည်-

စဉ်	မြို့နယ်/ မြို့	ဗုဒ္ဓ ဘာသာ	ခရစ် ယာန်	ဟိန္ဒူ ဘာသာ	အစ္စလာမ် ဘာသာ	နတ်	အ ခြား	ပေါင်း
၁	ဝန်းသို	၇၆၃၅၀	၈၅၃	-	၂၂၃	-	-	၇၇၄၂၆
	မြို့နယ်ချုပ်	၇၆၃၅၀	၈၅၃	-	၂၂၃	-	-	၇၇၄၂၆

နိုင်ငံခြားသားများနေထိုင်မှု

၁၈။ ဝန်းသိုမြို့နယ်အတွင်း နိုင်ငံခြားသားများ နေထိုင်သူဦးရေမှာ အောက်ပါအတိုင်း ဖြစ်ပါသည်-

စဉ်	မြို့နယ်/ မြို့	နိုင်ငံခြားသား လူမျိုး	နေထိုင်ဦးရေ	မြို့နယ် လူဦးရေ	မြို့နယ်လူဦးရေ ၏ ရာခိုင်နှုန်း
(က)		တရုတ်	၃	၇၇၄၂၆	၀.၀၀
(ခ)		အိန္ဒိယ	-	-	-
(ဂ)		ပါကစ္စတန်	-	-	-
(ဃ)		ဘင်္ဂလားဒေ့ရှ်	-	-	-
မြို့နယ်ချုပ်			၃	၇၇၄၂၆	၀.၀၀

အခန်း(၅)

အုပ်ချုပ်ရေးဆိုင်ရာအချက်အလက်များ

အုပ်ချုပ်ရေးနယ်မြေဖွဲ့စည်းမှု

၁၉။ ဝန်းသိုမြို့နယ်၏ အုပ်ချုပ်ရေးနယ်မြေဖွဲ့စည်းမှုမှာ အောက်ပါအတိုင်း ဖြစ်ပါသည်-

စဉ်	မြို့နယ်	မြို့	ရပ်ကွက်	ကျေးရွာအုပ်စု	ကျေးရွာ ာ
၁	ဝန်းသို	၁	၄	၃၈	၁၇၉
မြို့နယ်ချုပ်		၁	၄	၃၈	၁၇၉

ရွေးကောက်ပွဲဆိုင်ရာကိစ္စရပ်များ

၂၀။ ဝန်းသိုမြို့နယ်၏ ရွေးကောက်ပွဲဆိုင်ရာ ကိစ္စရပ်များအား အောက်ပါ အတိုင်း ဖော်ပြအပ်ပါသည်-

(က) မြို့နယ်ရွေးကောက်ပွဲကော်မရှင်အဖွဲ့ခွဲ အဖွဲ့ဝင်စာရင်း

စဉ်	အမည်	အလုပ်အကိုင်	တာဝန်
၁	ဦးသိန်းဇော်ဝင်း	အများကြည်ညိုလေးစားခြင်းခံရသူ	ဥက္ကဋ္ဌ
၂	ဦးသောင်းညို	အများကြည်ညိုလေးစားခြင်းခံရသူ	အဖွဲ့ဝင်
၃	ဦးခင်မောင်ရင်	အများကြည်ညိုလေးစားခြင်းခံရသူ	အဖွဲ့ဝင်
၄	ဒေါ်တင်ထားရီ	အများကြည်ညိုလေးစားခြင်းခံရသူ	အဖွဲ့ဝင်
၅	ဦးအောင်ထွန်း	အများကြည်ညိုလေးစားခြင်းခံရသူ	အဖွဲ့ဝင်
၆	ဦးခင်မောင်ဆင့်	အများကြည်ညိုလေးစားခြင်းခံရသူ	အဖွဲ့ဝင်
၇	ဦးမြသိန်းထွန်း	ဦးစီးအရာရှိ၊ မြို့နယ် ထွေ/အုပ်	အဖွဲ့ဝင်
၈	ဦးသန်းနိုင်	မြို့နယ်ဦးစီးမှူး၊လဝက	အဖွဲ့ဝင်
၉	ဒေါက်တာခင်မောင်သန်း	မြို့နယ်ကျန်းမာရေးဦးစီးဌာနမှူး	အဖွဲ့ဝင်
၁၀	ဦးစိုးနိုင်	မြို့နယ်ပညာရေးမှူး	အဖွဲ့ဝင်
၁၁	ဒေါ်ခင်မာလွင်	စာရင်းစစ်အရာရှိ၊ စာရင်းစစ်	အဖွဲ့ဝင်
၁၂	ဒေါ်ခွင်ကြည်	ပြန်/ဆက်	အဖွဲ့ဝင်
၁၃	ဦးစိုးနိုင်	မြို့နယ်ပညာရေးမှူး	အဖွဲ့ဝင်
၁၄	ဒေါ်ဇာနည်ဝင်း	မြို့နယ်ဥပဒေအရာရှိဥပဒေ	အဖွဲ့ဝင်
၁၅	ဒေါ်ခိုင်ခင်ကို	ဦးစီးအရာရှိ၊မြို့နယ်ကော်မရှင်	တွင်း/မှူး

(ခ) ဆန္ဒမဲပေးပိုင်ခွင့်ရှိသူဦးရေ

စဉ်	မြို့နယ်/ မြို့	မြို့နယ်/မြို့လူဦးရေ	ကျား	မ	ပေါင်း
၁	ဝန်းသို	၇၇၄၂၆	၂၆၇၇၈	၂၉၆၄၃	၅၆၄၂၁
	မြို့နယ်ချုပ်	၇၇၄၂၆	၂၆၇၇၈	၂၉၆၄၃	၅၆၄၂၁

(ဂ) နိုင်ငံရေးပါတီများ

စဉ်	ပါတီ	ဥက္ကဋ္ဌ	အတွင်းရေးမှူး	အမှုဆောင် ဦးရေ	ပါတီဝင် ဦးရေ
၁	NLD	ဦးကျော်သောင်း	ဦးစောအောင်	၁၉	၂၂၁၅
၂	ပြည်ခိုင်ဖြိုး	ဦးထိန်မင်း	ဒေါ်မြင့်မြင့်ခိုင်	၂၈	၁၀၅၉၃
၃	တစည	ဦးလှရွှေ	ဦးကျော်မင်း	၂၉	၁၉၈
၄	UDP	ဦးတင့်ဆွေ	ဦးဝင်းဆွေ	၁၅	-
၅	UBP	ဦးကျော်သိန်း	-	၁၂	၇၅

(ဃ) ရွေးချယ်ခံရသော လွှတ်တော်ကိုယ်စားလှယ်များ

စဉ်	လွှတ်တော် ကိုယ်စားလှယ်အမည်	ပါတီ/ တသီး ပုဂ္ဂလအမည်	လွှတ်တော်အမည်
၁	ဦးနေစိုးအောင်	NLD	ပြည်သူ့လွှတ်တော်
၂	ဦးခင်မောင်ဝင်း	NLD	အမျိုးသားလွှတ်တော်
၃	ဦးဇော်လင်းဦး	NLD	တိုင်းဒေသကြီးလွှတ်တော် မဲဆန္ဒနယ်(၁)
၄	ဒေါ်ခိုင်ခိုင်ဝင်း	NLD	တိုင်းဒေသကြီးလွှတ်တော် မဲဆန္ဒနယ်(၂)

အခန်း(၆)

စီးပွားရေးဆိုင်ရာအချက်အလက်

စီးပွားရေးဆိုင်ရာခြုံငုံသုံးသပ်ချက်

၂၁။ ဝန်းသိုမြို့နယ်သည် စစ်ကိုင်းတိုင်းဒေသကြီး၊ ကသာခရိုင်အတွင်း တည်ရှိပြီး စီးပွားရေးအရ အချက်အချာကျသော/ စီးပွားရေးဖွံ့ဖြိုးတိုးတက်မှု နှေးကွေးသော မြို့နယ်တစ်ခုဖြစ်ပါသည်။ မြို့နယ်အတွင်းရှိ ဒေသခံ ပြည်သူ လူထုသည် စိုက်ပျိုးရေးလုပ်ငန်းကို အဓိကလုပ်ကိုင်ဆောင်ရွက် ကြပါသည်။ ဝန်းသိုမြို့နယ်သည် မန္တလေး-မြစ်ကြီးနား မီးရထား လမ်းမပေါ်တွင် တည်ရှိပြီး မီးရထားလမ်းကိုသာ အဓိကအားထားရသော မြို့နယ်ဖြစ်ပါသည်။ မြို့နယ်၏ အဓိကထွက်ကုန်မှာ ဆန်စပါးဖြစ်ပြီး အနီးပတ်ဝန်းကျင်ရှိ မြို့နယ်များသို့သာ တင်ပို့နိုင်ပါသည်။

မြေအသုံးချမှု

၂၂။ ဝန်းသိုမြို့နယ်၏ မြေအမျိုးအစားအလိုက် အသုံးချထားသည့် ဧကအား အောက်ပါအတိုင်းဖော်ပြအပ်ပါသည်-

စဉ်	မြေအမျိုးအစား	ဧရိယာ(ဧက)
၁	အသားတင်စိုက်ပျိုးမြေဧရိယာပေါင်း	၅၃၇၁၆
	(က) လယ်မြေဧရိယာ	၃၆၃၉၂
	(ခ) ယာမြေ	၁၆၁၉၂
	(ဂ) ကိုင်း/ကျွန်းမြေ	၃၇
	(ဃ) ဥယျာဉ်မြေ	၉၄၇
	(င) တောင်ယာ	၁၄၈
၂	လှုပ်ထားမြေဧရိယာပေါင်း	-
	(က) လယ်မြေဧရိယာ	-
	(ခ) ယာမြေ	-
	(ဂ) ကိုင်း/ကျွန်းမြေ	-
	(ဃ) ဥယျာဉ်မြေ	-
	(င) ဓနိ	-
၃	စားကျက်မြေ	-
၄	စက်မှုလုပ်ငန်းသုံးမြေ	၈၂
၅	မြို့မြေ	၄၆၉
၆	ရွာမြေ	၁၅၈၉
၇	အခြားမြေ	၂၁၀၇၂
၈	ကြိုးဝိုင်း/ကြိုးပြင်ကာကွယ်တော ဧရိယာ	၁၄၇၂၂၁
၉	တောရိုင်း	၇၉၆၅၀
၁၀	မြေရိုင်း	၇၇၇၈
၁၁	စိုက်ပျိုးခြင်းမပြုနိုင်သောဧရိယာ	၁၄၉၀၆
စုစုပေါင်း		၃၂၆၄၈၃

ဆည်မြောင်းတာဝန်များနှင့် ဆည်ရေသောက်ရေးယာ

၂၃။ ဝန်းသိုမြို့နယ်ရှိ ဆည်မြောင်းတာဝန်များနှင့် ဆည်ရေသောက်
ရေးယာမှာ အောက်ပါအတိုင်း ဖော်ပြအပ်ပါသည်-

(က) ကိုယ့်အားကိုယ်ကိုးဆည်များ

စဉ်	ဆည်အမည်	ဆည်အမျိုးအစား	ရေဝင်ဆံ့မှု (ကုဗပေ)	အကျိုးပြု ဧက
၁	သံတော်ကန်ဆည်	တစ်ဖက်ရပ်ဆည်		၃၉၅၄
၂	မြောက်လည်ဆည်	တစ်ဖက်ရပ်ဆည်		၅၇၆
၃	နမလက်ဆည်	တစ်ဖက်ရပ်ဆည်		၂၅၇
၄	နမော်ဆည်	တစ်ဖက်ရပ်ဆည်		၃၈၆၉
၅	ဇီးကုန်းဆည်	တစ်ဖက်ရပ်ဆည်		၅၀
၆	ကျောက်မြောင်းဆည်	တစ်ဖက်ရပ်ဆည်		၁၇၈
၇	လက်ပံကျင်းဆည်	တစ်ဖက်ရပ်ဆည်		၄၅
၈	မကျည်းပင်ဆည်	တစ်ဖက်ရပ်ဆည်		၇၈
၉	တောင်ချောင်းဆည်	တစ်ဖက်ရပ်ဆည်		၃၇
၁၀	တင်းဝါးချောင်းဆည်	တစ်ဖက်ရပ်ဆည်		၂၀၆
၁၁	မြန်ကြီးဆည်	တစ်ဖက်ရပ်ဆည်		၁၇၄
၁၂	ကံကုန်းဆည်	တစ်ဖက်ရပ်ဆည်		၃၆
၁၃	ပေကုန်းဆည်	တစ်ဖက်ရပ်ဆည်		၉၀
၁၄	ငွေ့ကုန်းဆည်	တစ်ဖက်ရပ်ဆည်		၈၆
၁၅	အနောက်ကုန်းဆည်	တစ်ဖက်ရပ်ဆည်		၅၂
၁၆	ဝဲဖုံဆည်	တစ်ဖက်ရပ်ဆည်		၈၂
၁၇	ဆပ်သွားကျင်းဆည်	တစ်ဖက်ရပ်ဆည်		၄၂
၁၈	သင်တောဆည်	တစ်ဖက်ရပ်ဆည်		၂၈၂
၁၉	ဝင်းကြီးဆည်	တစ်ဖက်ရပ်ဆည်		၁၄၆
၂၀	ကံကုန်းဆည်	တစ်ဖက်ရပ်ဆည်		၁၁၂
၂၁	မကျည်းကုန်းဆည်	တစ်ဖက်ရပ်ဆည်		၇၈
၂၂	တော်ရှောဆည်	တစ်ဖက်ရပ်ဆည်		၆၈
၂၃	တပ်ကုန်းဆည်	တစ်ဖက်ရပ်ဆည်		၂၈

၂၄	ဆည်ဦးဆည်	တစ်ဖက်ရပ်ဆည်		၃၄
၂၅	နန်းချိုဆည်	တစ်ဖက်ရပ်ဆည်		၅၈
၂၆	ကျွန်းပင်ဆည်	တစ်ဖက်ရပ်ဆည်		၅၇
၂၇	ပူတာဆည်	တစ်ဖက်ရပ်ဆည်		၁၈
၂၈	ဆားတွင်းဆည်	တစ်ဖက်ရပ်ဆည်		၅၂
၂၉	ပိန္နဲကုန်းဆည်	တစ်ဖက်ရပ်ဆည်		၄၂
၃၀	သံပူဆည်	တစ်ဖက်ရပ်ဆည်		၂၇
၃၁	မအူတောဆည်	တစ်ဖက်ရပ်ဆည်		၈၀
၃၂	သီခါးဆည်	တစ်ဖက်ရပ်ဆည်		၁၃၄
၃၃	သဖန်းဆိပ်ဆည်	တစ်ဖက်ရပ်ဆည်		၁၂၅
၃၄	ဆေးခင်းခုံဆည်	တစ်ဖက်ရပ်ဆည်		၃၆၂
၃၅	ကြိမ်ချောင်းဆည်	တစ်ဖက်ရပ်ဆည်		၆၂၀
၃၆	သဲချောင်းဆည်	တစ်ဖက်ရပ်ဆည်		၅၈၀
၃၇	ပိန်းကန်ဆည်	တစ်ဖက်ရပ်ဆည်		၈၆၅
၃၈	မှန်ကန်ဆည်	တစ်ဖက်ရပ်ဆည်		၃၉၂
၃၉	တောင်ချောင်းဆည်	တစ်ဖက်ရပ်ဆည်		၃၇
၄၀	ဝက်တူးဆည်	တစ်ဖက်ရပ်ဆည်		၇၉
၄၀	ဒုံးဒုတ်ဆည်	တစ်ဖက်ရပ်ဆည်		၁၃၉
၄၂	လေဘိုဆည်	တစ်ဖက်ရပ်ဆည်		၇၁
၄၃	ဆည်ကြီးဆည်	တစ်ဖက်ရပ်ဆည်		၇၉
၄၄	ကျောက်ဖျာဆည်	တစ်ဖက်ရပ်ဆည်		၅၄၆
၄၅	ဟင်္သာဆည်	တစ်ဖက်ရပ်ဆည်		၃၂၃
၄၆	ပေါက်ပင်ဆည်	တစ်ဖက်ရပ်ဆည်		၁၈၈
၄၇	လိပ်စောဆည်	တစ်ဖက်ရပ်ဆည်		၁၀၂
၄၈	မက်လင်သျှိုဆည်	တစ်ဖက်ရပ်ဆည်		၂၅၃
၄၉	ခပ်ချိုဆည်	တစ်ဖက်ရပ်ဆည်		၁၂၀၂
၅၀	ဝက်တူးဆည်	တစ်ဖက်ရပ်ဆည်		၃၁၀
၅၁	ကြာကြီးကန်ဆည်	တစ်ဖက်ရပ်ဆည်		၁၃၇
၅၂	ရွှေလဝန်းကန်	တစ်ဖက်ရပ်ဆည်		၁၈၇

၅၃	သဲချောင်းကန်	တစ်ဖက်ရပ်သည်		၁၇၉
၅၄	လက်ပံကျင်းသည်	တစ်ဖက်ရပ်သည်		၄၅
၅၆	ကျောက်ပုံသည်	တစ်ဖက်ရပ်သည်		၆၅
၅၇	မြောက်ကုန်းသည်	တစ်ဖက်ရပ်သည်		၈၀
၅၈	မို့ချည်သည်	တစ်ဖက်ရပ်သည်		၈၀
	စုစုပေါင်း	၅၈		၁၈၀၇၄

(ဂ) မြစ်ရေတင်စီမံကိန်းများ

စဉ်	စီမံကိန်းအမည်	တည်နေရာ	အကျိုးပြုဧက	မှတ်ချက်
၁	တင်ပြရန်မရှိပါ			
မြို့နယ်ချုပ်				

(ဃ) တာတမံများ/ရေထိန်းတံခါး

စဉ်	တာတမံ/ရေထိန်းတံခါး			ကာကွယ်သည့် ဖြစ်/ချောင်း	အကျိုးပြုဧက
	အမည်	အမျိုးအစား	အရှည် (ပေ)		
၁	တင်ပြရန်မရှိပါ				
မြို့နယ်ချုပ်					

စိုက်ပျိုးရေးလုပ်ငန်း

၂၄။ ဝန်းသိုမြို့နယ်၏ စိုက်ပျိုးရေးလုပ်ငန်း ဆောင်ရွက်နိုင်မှု အခြေအနေမှာ အောက်ပါအတိုင်းဖြစ်ပါသည်-

(က) အဓိကသီးနှံ(၁၀)မျိုး စိုက်ပျိုးထုတ်လုပ်မှု

စဉ်	သီးနှံအမည်	၂၀၁၈-၂၀၁၉ လျာထားဧက		၂၀၁၈-၂၀၁၉ ခုနှစ်			
		စိုက်	ရိတ်	စိုက်	ရိတ်	နှုန်း	အထွက်(တင်း)
၁	စပါးပေါင်း	ခွေ					
		မိုး	၃၈၇၃၀	၃၈၇၈၈	-	-	-
၂	မြေပဲ	မိုး	-	-	-	-	-

		ဆောင်း	၁၈၀၀	-	-	-	-
၃	နှမ်း	မိုး	-	-	-	-	-
		ဆောင်း	၃၈၅၀	-	-	-	-
၄	နေကြာ	-	-	-	-	-	-
		ဆောင်း	၄၁၂၃	-	-	-	-
၅	မတ်ပဲ	-	-	-	-	-	-
၆	ပဲတီစိမ်း	မိုး	-	-	-	-	-
		ဆောင်း	၃၀	-	-	-	-
၇	ပဲစင်းငုံ	မိုး	၁၀၇	၁၆၃	-	-	-
		ဆောင်း	-	-	-	-	-
၈	ဝါ	-	-	-	-	-	-
၉	ကြံ	မိုး	၃၅	၃၅	-	-	-
		ဆောင်း	-	-	-	-	-
၁၀	အစေ့ထုတ် ပြောင်း	-	-	-	-	-	-

(ခ) နှစ်ရှည်သီးနှံစိုက်ပျိုးမှုအခြေအနေ

စဉ်	သီးနှံအမည်	စိုက် (ဧက)	ရိတ် (ဧက)	အထွက်နှုန်း (ပိဿာ)	အထွက်ပေါင်း း (ပိဿာ)
၁	ကြက်ပေါင်းစေး	၁၈၅	-	-	-
၂	လက်ဖက်	၂၆၇	-	-	-
၃	ကော်ဖီ	၅	-	-	-
၄	ထန်း	၃၆	-	-	-
၅	အုန်း	၁၃၈	-	-	-
၆	လျှော်ဖြူ(ပရဆေး)	၅၉	-	-	-
မြို့နယ်ချုပ်	စုစုပေါင်း	၆၉၀	-	-	-

(ဂ) အခြားဈေးကွက်ဝင်သီးနှံများစိုက်ပျိုးထုတ်လုပ်မှု

စဉ်	သီးနှံအမည်	စိုက်ဧက	ရိတ်ဧက	အထွက်နှုန်း	အထွက်ပေါင်း
၁	ငြုပ်စို	၂၃	-	-	-

၂	ဟင်းသီးဟင်းရွက်	၁၃၃၇	-	-	-
	မြို့နယ်ချုပ်	၁၃၆၀	-	-	-

(ဃ) လယ်ယာသုံးစက်ကိရိယာ သုံးစွဲမှုအခြေအနေ

စဉ်	အစိုးရ							ပုဂ္ဂလိက						
	လယ် ထွန် စက်	လက် တွန်း ထွန် စက်	မျိုး စေ့ ချ စက်	Combine Harvester	ရိတ် သိမ်း စက်	ချွေ လှေ့ စက်	ရေ စုပ် စက်	လယ် ထွန် စက်	လက် တွန်း ထွန် စက်	မျိုး စေ့ ချ စက်	Combine Harvester	ရိတ် သိမ်း စက်	ချွေ လှေ့ စက်	ရေ စုပ်စက်
၁	-	-	-	-	-	-	-	၇	၁၅၇၁	-	၁၂	၆	၂၅၆	၁၉၆၂

(င) လယ်ယာသုံးထယ်၊ထွန်နှင့်ကျွဲနွားကောင်ရေ

စဉ်	ထယ်အရေအတွက်	ထွန်အရေအတွက်	ကျွဲနွားကောင်ရေ	နွားကောင်ရေ
၁	၇၃၆၁	၇၅၇၈	၁၈၄၆၅	၄၂၁၇၄

(စ) ဒေသတွင်း ဆန်ဖူလုံမှုရာခိုင်နှုန်း

စဉ်	အကြောင်းအရာ	ရေတွက်ပုံ	၂၀၁၇-၁၈ ခုနှစ်	၂၀၁၈-၁၉ ခုနှစ်	မှတ် ချက်
၁	လူဦးရေ	ဦး	၇၄၅၉၉	၇၇၄၂၆	
၂	လူတစ်ဦးတစ်နှစ်စားသုံးမှု		-		
	-ကျေးလက်နေ	တင်း	၁၅	၆၂၈၇၄	
	-မြို့နေ	တင်း	၁၂	၁၂၇၂၆	
၃	ဝမ်းစာလိုအပ်ချက်	တင်း	၁၀၇၅၄၉၄	၁၀၉၅၈၂၂	
၄	စပါးစိုက်ဧကပေါင်း	ဧက	၃၉၅၀၈	၄၁၃၁၂	
	- မိုးစပါးစိုက်ဧက	ဧက	၃၈၁၆၉	၃၈၇၃၀	
	- အထွက်နှုန်း	တင်း	၈၆.၂၃	၈၇.၆၅	
	- အထွက်တင်း	တင်း	၃၂၉၁၃၁၃	၃၃၉၄၆၈၅	
	- နွေစပါးစိုက်ဧက	ဧက	၁၃၃၉	၂၅၈၂	
	- အထွက်နှုန်း	တင်း	၉၂.၂၈	၈၈.၄၅	
	- အထွက်တင်း	တင်း	၁၂၂၂၉၅	၂၂၈၄၀၃	
	အထွက်တင်းပေါင်း	တင်း	၃၄၁၄၆၀၈	၃၆၂၃၀၈၈	
၅	လာမည့်နှစ်စပါးစိုက် ဧက	ဧက	၃၉၅၉၆	၄၁၀၈၀	
၆	ချန်လှုပ်ရမည့်တင်း	တင်း	-	-	
၇	အသုံးပြုတင်း	တင်း	၁၂၅၇၁၂၄	၁၂၈၆၆၇၅	
၈	ပိုလျှံမှု	တင်း	-	-	
၉	ဝမ်းစာကျန်ရှိမှု	တင်း	၂၁၅၇၄၈၄	၂၃၁၆၃၀၇	
၁၀	ဖူလုံမှု	%	၃၀၀.၆၀%	၃၁၃.၂၁%	

(ဆ) ဒေသတွင်းဆီဖူလုံမှုရာခိုင်နှုန်း

စဉ်	အကြောင်းအရာ	ရေတွက်ပုံ	၂၀၁၇-၁၈ ခုနှစ်	၂၀၁၈-၁၉ ခုနှစ်	မှတ် ချက်
၁	လူဦးရေ	ဦး	၇၄၅၉၉	၇၇၄၂၆	
၂	လူတစ်ဦးတစ်နှစ်စားသုံးမှု	ပိဿာ	၆	၆	
	ဝမ်းစာလိုအပ်ချက်	မတ်/တန်	၇၂၇	၇၄၀.၇၀	
	ဆီထွက်ရှိမှု	မတ်/တန်	၁၇၉၇	၁၉၃၁.၄၁	
၃	အလေအလွင့်နှင့် အခြား	တင်း	၂၈၆၉၂	၂၉၇၄၄	
၄	ချန်လှုပ်ရမည့်တင်း	တင်း	-	-	
	အသုံးပြုမှု	မက်/တန်	-	-	

	ပိုလှုံမှု	မက်/တန်	၁၀၇၀	၁၁၉၀.၇၁
၅	ဖူလုံမှု	%	၂၄၇.၁၈%	၂၆၀.၇၅%

မွေးမြူရေးလုပ်ငန်းများ

၂၅။ ဝန်းသိုမြို့နယ်၏မွေးမြူရေးလုပ်ငန်း ဆောင်ရွက်နိုင်မှု အခြေ အနေမှာ အောက်ပါအတိုင်းဖြစ်ပါသည်-

(က) မွေးမြူရေးဇုန်များ

စဉ်	ဇုန်အမည်	ကျွဲ	နွား	ဝက်	သိုး/ဆိတ်	ကြက်	ဘဲ	ငုံး	
၁		တင်ပြရန်မရှိပါ။							
	မြို့နယ်ချုပ်								

(ခ) မြို့နယ်မွေးမြူရေး (ကောင်ရေ)

စဉ်	မြို့နယ်/မြို့	ခုနှစ်	ကျွဲ	နွား	ဝက်	သိုး/ဆိတ်	ကြက်	ဘဲ	ငုံး
၁	ဝန်းသို	၂၀၁၈-၁၉	၁၈၄၆၅	၄၂၁၇၄	၄၁၈၂၅	-	၃၆၉၀၇၂	၉၆၂၇	
	မြို့နယ်ချုပ်	၂၀၁၈-၁၉	၁၈၄၆၅	၄၂၁၇၄	၄၁၈၂၅	-	၃၆၉၀၇၂	၉၆၂၇	

(ဂ) မြို့နယ်အသားထုတ်လုပ်မှု (ပိဿာ)

စဉ်	မြို့နယ်/မြို့	ခုနှစ်	ကျွဲ	နွား	ဝက်	သိုး/ဆိတ်	ကြက်	ဘဲ	ငုံး
၁	ဝန်းသို	၂၀၁၈-၁၉	၃၉၅၀၆၅	၁၁၈၅၁၉၅	၃၀၉၇၃၇၉	-	၄၀၅၀၅၅၃	၆၁၃၀၈	
	မြို့နယ်ချုပ်	၂၀၁၈-၁၉	၃၉၅၀၆၅	၁၁၈၅၁၉၅	၃၀၉၇၃၇၉	-	၄၀၅၀၅၅၃	၆၁၃၀၈	

(ဃ) မြို့နယ်ကြက်/ဘဲ/ငုံးဥထုတ်လုပ်မှု (လုံး)

စဉ်	မြို့နယ်/မြို့	ခုနှစ်	ကြက်ဥ	ဘဲဥ	ငုံးဥ
၁	ဝန်းသို	၂၀၁၈-၂၀၁၉	၅၀၀၇၅၈၉၁	၉၉၇၈၁၅	-
	မြို့နယ်ချုပ်	၂၀၁၈-၂၀၁၉	၅၀၀၇၅၈၉၁	၉၉၇၈၁၅	-

(င) မြို့နယ်နို့ထွက်ပစ္စည်းထုတ်လုပ်မှု

စဉ်	မြို့နယ်/မြို့	ခုနှစ်	နို့စားနွား(ကောင်ရေ)	နို့ထွက်(ပိဿာ)
၁	ဝန်းသို	၂၀၁၈-၂၀၁၉	၂၉	၈၆၂၈၅၆၈
	မြို့နယ်ချုပ်	၂၀၁၈-၂၀၁၉	၂၉	၈၆၂၈၅၆၈

(စ) မြို့နယ်ငါး၊ ပုစွန်မွေးမြူမှု အခြေအနေ

စဉ်	ခုနှစ်	ငါး			ပုစွန်		
		အရေအတွက် (ကန်)	ကေ	ထုတ်လုပ်မှု ပိဿာ	အရေအတွက် (ကန်)	ကေ	ထုတ်လုပ်မှု ပိဿာ
၁	၂၀၁၈-၁၉	၃၃	၂၇.၀၅	၉၆၆၇၅	-	-	-
	မြို့နယ်ချုပ်	၃၃	၂၇.၀၅	၉၆၆၇၅	-	-	-

(ဆ) ရေချိုရေငန်ငါးဖမ်းလုပ်ငန်းမှအသားထုတ်မှု(တန်)

စဉ်	ခုနှစ်	ငါး			ပုစွန်		
		လေလံအရေအတွက်	လုပ်ငန်းအရေအတွက်	ထုတ်လုပ်မှု (တန်)	လေလံအရေအတွက်	လုပ်ငန်းအရေအတွက်	ထုတ်လုပ်မှု (တန်)
၁	၂၀၁၈-၁၉	တင်ပြရန်မရှိပါ။					
	မြို့နယ်ချုပ်						

စက်မှုလက်မှုလုပ်ငန်း

၂၆။ ဝန်းသိုမြို့နယ်၏ စက်မှုလက်မှုလုပ်ငန်း ဆောင်ရွက်နိုင်မှု အခြေအနေ မှာ အောက်ပါအတိုင်းဖြစ်ပါသည်-

(က) စက်မှုဇုန်များ

စဉ်	စက်မှုဇုန်အမည်	စက်ရုံအမည်	ထုတ်လုပ်သည့် ပစ္စည်းများ
၁	တင်ပြရန်မရှိပါ။		
	မြို့နယ်ချုပ်		

(ခ) မြို့နယ်ရှိစက်ရုံများ

စဉ်	မြို့နယ်/ မြို့	စက်ရုံအမည်	အမျိုးအစား	နိုင်ငံပိုင်	ပုဂ္ဂလိကပိုင်	လုပ်သားအင်အား
၁	တင်ပြရန်မရှိပါ။					
	မြို့နယ်ချုပ်					

(ဂ) မြို့နယ်ရှိအလုပ်ရုံများ

စဉ်	မြို့နယ်/ မြို့	အလုပ်ရုံအမည်	အမျိုးအစား	နိုင်ငံပိုင်	ပုဂ္ဂလိကပိုင်	လုပ်သားအင်အား
	တင်ပြရန်မရှိပါ။					
	မြို့နယ်ချုပ်					

(ဃ) အိမ်တွင်းစက်မှုလက်မှုလုပ်ငန်းများ

စဉ်	မြို့နယ်/မြို့	စက်မှုလက်မှုလုပ်ငန်းအမျိုးအစား	အရေအတွက်	လုပ်သားအင်အား
၁	ဝန်းသို	စက်ချုပ်လုပ်ငန်း	၄၂	၄၂
၂		ပန်းတိမ်လုပ်ငန်း	၃	၆
၃		ပန်းဘဲ	၃	၆
၄		မုန့်လုပ်ငန်း	၂	၆
၅		အုန်းဆံကြိုးလုပ်ငန်း	-	-
	မြို့နယ်ချုပ်		၅၀	၆၀

သစ်တောလုပ်ငန်းဆောင်ရွက်မှုအခြေအနေ

၂၇။ ဝန်းသိုမြို့နယ်၏ သစ်တောလုပ်ငန်းနှင့် ပတ်သက်သော အချက်အလက်များမှာ အောက်ပါအတိုင်း ဖြစ်ပါသည်-

(က) သစ်တောများ

စဉ်	အကြောင်းအရာ	ဧရိယာ(ဧက)	ပေါက်သည့်အပင်များ
၁	ကြိုးဝိုင်း	၁၁၅၆၇၀	ကျွန်း၊ အင်၊ ပျဉ်းကတိုး၊ သစ်ယာ၊ အင်ကြင်း၊ ကညင်နှင့် အခြားအဖိုးတန်သစ်များ
၂	ကြိုးပြင်	၃၁၅၅၁	
မြို့နယ်ချုပ်		၁၄၇၂၁	

(ခ) စီးပွားဖြစ်သစ်တောစိုက်ခင်း

စဉ်	စိုက်ပျိုးသူ	နိုင်ငံ/ပုဂ္ဂလိကပိုင်	စိုက်ဧက	တည်နေရာ	အပင်အမျိုးအစား	အရေအတွက်
၁	သစ်တောဦးစီးဌာန	စီးပွားရေး	၂၀၀	ဖီလေးကြိုး(၅)(၆)	ကျွန်း	၂၄၂၀၀၀
	မြို့နယ်ချုပ်		၂၀၀	ဖီလေးကြိုး(၅)(၆)	ကျွန်း	၂၄၂၀၀၀

(ဂ) သစ်ထုတ်လုပ်မှု

စဉ်	အမျိုးအစား	နိုင်ငံ	ပုဂ္ဂလိကပိုင်	ထုတ်လုပ်မှု (တန်)
၁	ကျွန်း	၄၆၅.၇၁၆		
၂	ပျဉ်းကတိုး			
၃	သစ်ယာ	၂၃.၂၃၂		မရှိပါ။
၄	အင်ကြင်း	၂၅၆.၁၈၀		
၅	ကညင်	၈၆၄၅.၆၇၈		
၆	အင်	၁၅၅၆.၈၂၄		
၇	အခြား	၂၁၉၆.၀၂၈		
	မြို့နယ်ချုပ်	၁၃၁၄၃.၆၅၈		

(ဃ) သစ်တောထွက်ပစ္စည်းများ

စဉ်	အမျိုးအစား	ရေတွက်ပုံ	ထုတ်လုပ်မှု
၁	ထင်း	ကုဗတန်	၈၆၀
၂	မီးသွေး	ကုဗတန်	၇၀၀
၃	ဝါး	လုံး(၁၀၀)	၇၅၀
၄	ကြိမ်	လုံး(၁၀၀)	-
၅	သစ်ခေါက်	ပိဿာ	၉၅၀၀
၆	လျှော်	ပိဿာ	၈၅
၇	အင်တွဲ/ ပွဲညှက်	ပိဿာ	၉၀၀
၈	ခနိ/ သက္ကယ်	ဗျစ်	၂၉
၉	ပျားရည်	ပိဿာ	၂၁၅
၁၀	ပျားဖယောင်း	ပိဿာ	၁၆
၁၁	ဘုမ္မာရာဇာ	ပိဿာ	၈၁

တွင်းထွက်ပစ္စည်းထုတ်လုပ်မှုလုပ်ငန်း

၂၈။ ဝန်းသိုမြို့နယ်၏ တွင်းထွက်ပစ္စည်းထုတ်လုပ်မှုလုပ်ငန်းနှင့် ပါတ်သက်သော အချက်အလက်များမှာအောက်ပါအတိုင်းဖြစ်ပါသည်-

(က) ဓါတ်သတ္တုတူးဖော်ထုတ်လုပ်မှု

စဉ်	ဓါတ်သတ္တု အမျိုးအစား	ထွက်ရှိသည့်ဒေသ	ထုတ်လုပ်မှု ပမာဏ (ကျပ်သား)	ထုတ်လုပ်မှုတန်ဖိုး (ကျပ်သန်းပေါင်း)
၁	ရွှေ	ဝန်းသိုမြို့နယ် ကုမ္ပဏီ(၄)ခု	၄၅၆	၅၆၈.၆
	မြို့နယ်ချုပ်		၄၅၆	၅၆၈.၆

မှတ်ချက်။ ထုတ်လုပ်မှုပစ္စည်းတန်ဖိုးသတ်မှတ်ခြင်းအား ရုံးချုပ် နေပြည်တော်မှသာ ဆောင်ရွက်ပါသည်။

(ခ) ကျောက်မျက်တူးဖော်ထုတ်လုပ်မှု

စဉ်	လုပ်ငန်း တည်နေရာ	ကျောက်မျက်ရတနာအမျိုးအစား							
		ရွှေ	ငွေ	ကျောက် စိမ်း	နီလာ	စိန်	ပတ္တမြား	ပုလဲ	စသည့်
		တင်ပြရန်မရှိပါ။							
	မြို့နယ်ချုပ်								

စွမ်းအင်နှင့်လျှပ်စစ်ကဏ္ဍ

၂၉။ ဝန်းသိုမြို့နယ်၏ စွမ်းအင်/လျှပ်စစ်ကဏ္ဍနှင့် ပတ်သက်သော အချက်အလက်များမှာ အောက်ပါအတိုင်း ဖြစ်ပါသည်-

(က) ဓါတ်ဆီ/ဒီဇယ်အရောင်းဆိုင်

စဉ်	မြို့နယ်/မြို့	ဆိုင်အမည်	နိုင်ငံပိုင်	ပုဂ္ဂလိကပိုင်	တစ်နှစ်ရောင်းချမှု စည်ပေါင်း		မှတ်ချက်
					ဓါတ်ဆီ	ဒီဇယ်	လိုင်စင်ရပြီး
၁	ဝန်းသို	Eco		ပုဂ္ဂလိက	၁၂	၈	ရပြီး

(ခ) သဘာဝဓါတ်ငွေ့အရောင်းဆိုင်များ

စဉ်	သဘာဝဓါတ်ငွေ့ဆိုင်အမည်	နိုင်ငံပိုင်	ပုဂ္ဂလိကပိုင်	တစ်နှစ်ရောင်းချကုဗပေပေါင်း
		တင်ပြရန်မရှိပါ။		
	မြို့နယ်ချုပ်			

ပို့ဆောင်ရေးနှင့် လမ်းပန်းဆက်သွယ်ရေးလုပ်ငန်း

၃၀။ ဝန်းသိုမြို့နယ်၏ ပို့ဆောင်ရေးနှင့် လမ်းပန်းဆက်သွယ်ရေး လုပ်ငန်းနှင့်ပတ်သက်သော အချက်အလက်များမှာ အောက်ပါအတိုင်းဖြစ်ပါ သည်-

(က) လေကြောင်းလမ်း

စဉ်	လေဆိပ်/ရဟတ်ယာဉ်ကွင်းအမည်	တည်နေရာ	မှတ်ချက်
		တင်ပြရန်မရှိပါ။	
	မြို့နယ်ချုပ်		

(ခ) ရေကြောင်းလမ်း

စဉ်	ရေကြောင်းလမ်း အမည်	မြို့နယ်အတွင်း		အရှည် ရေမိုင်	ဆိပ်ကမ်း အရေအတွက်	
		မှ	ထိ		သင်္ဘော ဆိပ်	အခြား
တင်ပြရန်မရှိပါ။						
	မြို့နယ်ချုပ်					

(ဂ) ရထားလမ်းနှင့် ဘူတာရုံများ

စဉ်	ရထားလမ်းအမည်	မြို့နယ်အတွင်း		အရှည် မိုင်	ဘူတာ အရေအတွက်	
		မှ	ထိ		ကြီး	သေး
၁	မန္တလေး-မြစ်ကြီးနား	ဝန်းသို	ဘုံချောင်း	၂၈.၇၅	၁	၆
	မြို့နယ်ချုပ်			၂၈.၇၅	၁	၆

(ဃ) ကားဂိတ်များ

စဉ်	မြို့နယ်/ မြို့	ကားဂိတ် အမည်	ပြေးဆွဲသည့် ခရီးစဉ်	ပြေးဆွဲသည့် ယာဉ် အမျိုးအစား	ပြေးဆွဲ သည့် ယာဉ်စီးရေ
၁	ဝန်းသို	ရွှေစံအိမ်	ဝန်းသို-မန္တလေး	အန်စာတုံး ဟိုက်အေ့စ်	(၅) စီး
၂	ဝန်းသို	အောင်ရတနာ	ဝန်းသို-မန္တလေး ဝန်းသို-မုံရွာ	မီနိုဘတ်	(၂၀) စီး
၃	ဝန်းသို	ရွှေဝန်းရတနာ	မန္တလေး-ဝန်းသို ပင်လည်ဘူး	အန်စာတုံး ဟိုက်အေ့စ်	(၁၄) စီး
	မြို့နယ်ချုပ်	၃	-	-	(၃၉) စီး

လမ်းဦးစီးဌာနမှလုပ်ငန်းများ

၃၁။ ပြည်သူ့ဆောက်လုပ်ရေးလုပ်ငန်းများမှာ အောက်ပါအတိုင်း ဖြစ်ပါသည်-

(က) ကားလမ်း

စဉ်	ကားလမ်းအမည်	မြို့နယ်အတွင်း		အရှည်မိုင်
		မှ	ထိ	
၁	ဆင်ကုန်း-ဝန်းသို-ပင်လည်ဘူးလမ်း	၁၁/၅	၂၉/၆	၁၈မိုင်၁ဖာလုံ
၂	ကောလင်း-ဝင်းကြီးလမ်း	၉/၆	၁၃/၀	၄မိုင်၂ဖာလုံ
၃	ဝန်းသို-အင်းတော်လမ်း	၀/၀	၂၉/၅	၂၉မိုင်၅ဖာလုံ
မြို့နယ်ချုပ်				၅၂ မိုင်

(ခ) မြို့နယ်ချင်းဆက်လမ်းများ

စဉ်	လမ်းအမည်	အရှည် (မိုင်-ဖာလုံ)	အမျိုးအစား			မှတ် ချက်
			ကတ္တရာ	ကျောက်ချော	အမာခံလမ်း	
၁	ဝန်းသို- ကောလင်းလမ်း	၄ မိုင် ၂ဖာလုံ	၄ မိုင် ၂ ဖာလုံ	-	-	
၂	ဝန်းသို- အင်းတော်လမ်း	၂၉မိုင် ၅ဖာလုံ	၂၉ မိုင် ၅ ဖာလုံ	-	-	
၃	ဝန်းသို- ပင်လည်ဘူးလမ်း	၁၈မိုင် ၁ ဖာလုံ	၁၈ မိုင် ၁ ဖာလုံ	-	-	
မြို့နယ်ချုပ်		၅၂ မိုင်	၅၂ မိုင်			

(ဂ) တံတားများ

(၁) ပေ(၁၈၀)အထက်တံတားများ

စဉ်	တံတား အမည်	အရှည် (ပေ)	အမျိုး အစား	တည် ဆောက် သည့် ခုနှစ်	သွားလာ နိုင်သည့်ယာဉ် (ကား/ရထား)
တင်ပြရန်မရှိပါ။					
	မြို့နယ်ချုပ်				

(၂) ပေ(၁၈၀)အောက်တံတားများ

စဉ်	ပေ(၅၀)မှ (၁၈၀)ရှိ တံတားအမည်	အရှည် (ပေ)	အမျိုး အစား	တည် ဆောက် သည့်ခုနှစ်	သွားလာ နိုင်သည့်ယာဉ် (ကား/ရထား)	ပေ(၅၀) အောက် တံတား အရေ အတွက်
၁	ဒုံးဒုတ်တံတား	၈၀'	RSJသစ်သား		ကား	
၂	ဦးစတံတား	၁၂၀'	RSJသစ်သား	2012-13	ကား	
၃	မောင်းကော်တံတား	၁၁၅'	ကွန်ကရစ် RPT+CH	2012-13	ကား	
၄	ဆည်ကြီးတံတား	၁၆၀'	RSJနှစ်ထပ် ဘေလီ	2014-15	ကား	
၅	ညောင်အင်းတံတား	၅၀'	သစ်သား	2013-14	ကား	
	မြို့နယ်ချုပ်	၅				

(ဃ) လမ်းတံတားသုံးစက်ကိရိယာများ

စဉ်	မြို့နယ်/ မြို့	လမ်းတံတားသုံးစက်ကိရိယာများ				လုပ်သား ဦးရေ
		မြေထိုး စက်	မြေကော် စက်	မြေကြိတ် စက်	မြေသယ် ယာဉ်	
၁	ဝန်းသို	-		၁	၁	
	မြို့နယ် ချုပ်			၁	၁	

(င) လမ်း/ တံတားအသုံးပြုခကောက်ခံသည့်လုပ်ငန်း

စဉ်	တိုးဂိတ် အမည်	တည်နေရာ	လမ်း/တံတားအရှည်		ကုမ္ပဏီ/အဖွဲ့အစည်း / လူပုဂ္ဂိုလ်
			မှ	ထိ	
			တင်ပြရန်မရှိပါ။		
	မြို့နယ်ချုပ်				

ဟိုတယ်နှင့် ခရီးသွားလုပ်ငန်း

၃၂။ ဝန်းသိုမြို့နယ်ရှိ ဟိုတယ်နှင့်ခရီးသွားလုပ်ငန်းနှင့် ပတ်သက်သော အချက်အလက်များမှာအောက်ပါအတိုင်းဖြစ်ပါသည်-

(က) ဟိုတယ်၊ မိုတယ်၊ အင်း၊ တည်းခိုခန်း

(၁) ဟိုတယ်

စဉ်	ဟိုတယ်အမည်	ဟိုတယ်		အဆင့်	အခန်းပေါင်း
		နိုင်ငံပိုင်	ပုဂ္ဂလိကပိုင်		
တင်ပြရန်မရှိပါ။					
	မြို့နယ်ချုပ်				

(၂) မိုတယ်၊ အင်း၊ တည်းခိုခန်း

စဉ်	မိုတယ်အရေအတွက်	အင်းအရေအတွက်	တည်းခိုခန်းအရေအတွက်
၁	-	-	အီလိုက်ဇာ
၂	-	-	အိအိမွန်
၃	-	-	မြရတနာ
မြို့နယ်ချုပ်	-	-	၃

(ခ) ကမ်းခြေနှင့် အပန်းဖြေနေရာများ

စဉ်	ကမ်းခြေ/အပန်းဖြေနေရာအမည်	တည်နေရာ
တင်ပြရန်မရှိပါ။		
	မြို့နယ်ချုပ်	

သမဝါယမအသင်းများ

၃၃။ ဝန်းသိုမြို့နယ်တွင်ရှိသော သမဝါယမအသင်းများမှာ အောက်ပါအတိုင်း ဖြစ်ပါသည်-

စဉ်	မြို့နယ်/မြို့	သမဝါယမအသင်းပေါင်း	သမဝါယမအသင်းစုပေါင်း	မှတ်ချက်
၁	ဝန်းသို	၁၆၆	၁	-
	မြို့နယ်ချုပ်	၁၆၆	၁	-

စီးပွားရေးဆိုင်ရာ အခြေခံအဆောက်အအုံများ

၃၄။ ဝန်းသိုမြို့နယ်တွင်ရှိသော စီးပွားရေးဆိုင်ရာ အခြေခံ အဆောက် အအုံများမှာ အောက်ပါအတိုင်း ဖြစ်ပါသည်-

(က) ကုမ္ပဏီကုန်စည်ဒိုင်၊ပွဲရုံများ၊ဈေးနှင့်ကုန်တိုက်များ

(၁) ကုမ္ပဏီများ

စဉ်	ကုမ္ပဏီအမည်	ဆောင်ရွက် သည့်လုပ်ငန်း	တည်နေရာ
		တင်ပြရန် မရှိပါ။	
	မြို့နယ်ချုပ်		

(၂) ကုန်စည်ဒိုင်များ

စဉ်	မြို့နယ်/မြို့	ကုန်စည်ဒိုင်အမည်	ရောင်းဝယ် သည့်ပစ္စည်းများ	တည်နေရာ
		တင်ပြရန်မရှိပါ။		
	မြို့နယ်ချုပ်			

(၃) ပွဲရုံများ

စဉ်	မြို့နယ်/မြို့	ပွဲရုံအမည်	ရောင်းဝယ် သည့်ပစ္စည်းများ	တည်နေရာ
		တင်ပြရန်မရှိပါ။		
	မြို့နယ်ချုပ်			

(၄) ဈေးများ

စဉ်	မြို့နယ်/မြို့	ဈေးအမည်	တည်နေရာ	မှတ်ချက်
၁	ဝန်းသို	မြို့မဈေး	မြို့မ(၁)ရပ်	
၂	ဝန်းသို	မြို့သစ်ဈေး	မြို့သစ်(၂)ရပ်	
၃	ဝန်းသို	နမ်းခမ်းဈေး	ဘူတာစုရပ်	
	မြို့နယ်ချုပ်	၃		

(၅) ကုန်တိုက်များ

စဉ်	မြို့နယ်/မြို့	ကုန်တိုက်အမည်	တည်နေရာ	မှတ်ချက်
တင်ပြရန်မရှိပါ။				
	မြို့နယ်ချုပ်			

(ခ) ဘဏ်များ

စဉ်	မြို့နယ်/မြို့	ဘဏ်အမည်	အစိုးရပိုင်	ပုဂ္ဂလိကပိုင်	စုစုပေါင်း
၁	ဝန်းသို	စီးပွားဘဏ်	၁	-	
၂	ဝန်းသို	ဖွံ့ဖြိုးဘဏ်	၁	-	
	မြို့နယ်ချုပ်		၂	-	၂

(ဂ) စတိုးဆိုင်နှင့်အရောင်းဆိုင်များ

စဉ်	ဆိုင်အမျိုးအစား	အရေအတွက်
၁	စတိုးဆိုင်	၅
၂	ရွှေဆိုင်	၉
၃	လျှပ်စစ်ပစ္စည်းဆိုင်	၅
၄	ဖုန်း/ဖုန်းပစ္စည်းအရောင်းဆိုင်	၃
၅	စာအုပ်ဆိုင်	၂
၆	ဆေးဆိုင်	၅
၇	စားသောက်ဆိုင်	၉
၈	လက်ဖက်ရည်ဆိုင်	၈
၉	ကုန်မာဆိုင်	၃၁
၁၀	စိုက်ပျိုးရေးပစ္စည်းဆိုင်	၂
၁၁	ဆောက်လုပ်ရေးပစ္စည်းဆိုင်	၃
၁၂	ဝန်ဆောင်မှုလုပ်ငန်းဆိုင်	၃၁
၁၃	ဆန်ဆိုင်	၅
၁၄	အဝတ်အထည်ဆိုင်	၃၃
၁၅	နိဗ္ဗန်ကုန်ဆိုင်	၂
	မြို့နယ်ချုပ်	၁၅၃

စည်ပင်သာယာရေးလုပ်ငန်းများ

၃၅။ ဝန်းသိုမြို့နယ်၏ စည်ပင်သာယာရေးလုပ်ငန်းများမှာ အောက်ပါ အတိုင်း ဖြစ်ပါသည်-

(က) ဈေးလုပ်ငန်း

စဉ်	မြို့နယ်/မြို့	ဈေးအမည်	ဆိုင်ခန်းအရေအတွက်	နိုင်ငံပိုင်	ပုဂ္ဂလိကပိုင်	တည်နေရာ
၁	ဝန်းသို	မြို့မဈေး	၄၄၀	၁	-	မြို့မ(၁)
၂	ဝန်းသို	မြို့သစ်ဈေး	၇၆	၁	-	မြို့သစ်(၂)
၃	ဝန်းသို	နမ်းခမ်းဈေး	-	၁	-	ဘူတာစု
မြို့နယ်ချုပ်			၅၁၆	၃	-	

(ခ) သောက်သုံးရေရရှိရေးလုပ်ငန်း

စဉ်	မြို့နယ်/မြို့	စက်ရုံအမည်	တည်နေရာ	အမျိုးအစား	တစ်ရက်ထုတ်လုပ်မှု (ဂါလံ)	ဖြန့်ဖြူးနိုင်မှု (အိမ်ခြေ)
၁	ဝန်းသို	စော်ဘွားကန်	မြို့သစ်(၁)	လျှပ်စစ်	၃၂၅၀၀	၈၄
၂	ဝန်းသို	ကျော်ထွန်း	ကျော်ထွန်း	လျှပ်စစ်	၃၂၅၀၀	၁၅၁
၃	ဝန်းသို	ပင်းငယ်		စိမ့်စမ်း	၃၂၅၀၀	၅၃
၄	ဝန်းသို	ကျောက်မြောင်း	တင်းဝါးချောင်း	စိမ့်စမ်း	၃၂၅၀၀	၉၈
မြို့နယ်ချုပ်					၁၃၀၀၀၀	၃၈၆

(ဂ) သန့်ရှင်းရေးလုပ်ငန်း

စဉ်	မြို့နယ်/မြို့	သန့်ရှင်းရေးသုံးစက်ကိရိယာများ(စီး)				လုပ်သားဦးရေ
		သန့်ရှင်းရေးယာဉ်	မိလ္လာယာဉ်	ဖုံစုပ်စက်	ရေစုပ်စက်	
၁	ဝန်းသို	၆	၁	-	-	၇
မြို့နယ်ချုပ်		၆	၁	-	-	၇

(ဃ) လမ်း/တံတားလုပ်ငန်း

(၁) လမ်းလုပ်ငန်း

စဉ်	မြို့နယ်/ မြို့	လမ်း ပေါင်း (လမ်း)	စုစုပေါင်း လမ်း အရှည် (မိုင်)	ကတ္တရာ လမ်းပေါင်း		ကျောက်ခင်း လမ်းပေါင်း		ကွန်ကရစ် လမ်းပေါင်း	
				လမ်း	မိုင်	လမ်း	မိုင်	လမ်း	မိုင်
၁	ဝန်းသို	၃၂	၂/၃	၁၂	၀/၁	-	-	၂၀	၂/၂
	မြို့နယ်ချုပ်	၃၂	၂/၃	၁၂	၀/၁	-	-	၂၀	၂/၂

(၂) တံတားလုပ်ငန်း

စဉ်	မြို့နယ်/ မြို့	တံတားပေါင်း (စင်း)				
		သံ	ကွန်ကရစ်	အုတ်	သစ်သား	ပေါင်း
၁	ဝန်းသို	-	၃	-	-	၃
	မြို့နယ်ချုပ်	-	၃	-	-	၃

(၃) လမ်းတံတားသုံးစက်ကိရိယာများ

စဉ်	မြို့နယ်/ မြို့	လမ်းတံတားသုံးစက်ကိရိယာများ				လုပ်သား ဦးရေ
		မြေထိုး စက်	မြေကော် စက်	မြေကြိ တ် စက်	မြေသယ် ယာဉ်	
၁	ဝန်းသို	-	-	၁	-	၁
	မြို့နယ် ချုပ်	-	-	၁	-	၁

ပုံနှိပ်လုပ်ငန်းနှင့် မီဒီယာလုပ်ငန်းများ

၃၆။ ဝန်းသိုမြို့နယ်တွင်ရှိသော ပုံနှိပ်တိုက်နှင့် မီဒီယာလုပ်ငန်းများမှာ အောက်ပါအတိုင်း ဖြစ်ပါသည်-

(က) ပုံနှိပ်လုပ်ငန်းနှင့် တေးသံသွင်း၊ ဗီဒီယို

စဉ်	မြို့နယ်/ မြို့	ပုံနှိပ်စက်		လွန်ပျို့တ	ဓိတ္တူ	တေးသံသွင်း	ဗီဒီယို
		၃၀၀၀၀	၃၀၀၀၀				
၁	ဝန်းသို	-	၁	၆	၆	-	-
	မြို့နယ်ချုပ်	-	၁	၆	၆	-	-

(ခ) ဗီဒီယိုလုပ်ငန်းများ

စဉ်	မြို့နယ် / မြို့	သတင်းစာ အမည်	တစ်လဖြန့် စောင်ရေ	ဂျာနယ်အမည်	တစ်လဖြန့် စောင်ရေ
၁	ဝန်းသို	မြန်မာ့အလင်း	၄၇၃၅	Newlight	၁၅၆
၂	ဝန်းသို	ကြေးမုံ	၁၂၄၀	နိုင်ငံတကာဂျာနယ်	၄၅၀
	မြို့နယ်ချုပ်	၂	၅၉၇၅	၂	၆၅၈၁

ပြည်တွင်းအသားတင်ထုတ်လုပ်မှုနှင့်ဝန်ဆောင်မှုတန်ဖိုး

၃၇။ ဝန်းသိုမြို့နယ်၏ ပြည်တွင်းအသားတင် ထုတ်လုပ်မှုနှင့် ဝန်ဆောင်မှု တန်ဖိုးကို အောက်ပါအတိုင်း ဖော်ပြအပ်ပါသည်-

ကျပ်သန်းပေါင်း

စဉ်	အကြောင်းအရာ	၂၀၁၇-၂၀၁၈ အသားတင် ထုတ်လုပ်မှု တန်ဖိုး	၂၀၁၈-၂၀၁၉ ရည်မှန်းချက် တန်ဖိုး	၂၀၁၈-၂၀၁၉ ခုနှစ် ဆောင်ရွက်နိုင်မှု		
				တန်ဖိုး	အကောင် အထည် ဖော်နိုင်မှု	တိုး တက်မှု %
၁	ထုတ်လုပ်မှုတန်ဖိုး	၆၂၂၉၁.၇	၆၈၂၇၈.၁	၆၈၆၂၇.၉	၁၀၀.၅	၁၀.၂
၂	ဝန်ဆောင်မှု	၁၅၅၉၅.၂	၁၇၀၅၇.၇	၁၆၄၇၃.၁	၉၆.၆	၅.၆
၃	ကုန်သွယ်မှုတန်ဖိုး	၁၅၃၆၅.၆	၁၆၇၆၃.၉	၁၆၉၁၇.၁	၁၀၀.၉	၁၀.၁
၄	အသားတင်ထုတ် လုပ်မှုနှင့်ဝန်ဆောင်	၉၃၂၅၂.၅	၁၀၂၀၉၉.၇	၁၀၂၀၁၈.၁	၉၉.၉	၉.၄

မူတန်ဖိုး					
-----------	--	--	--	--	--

လူတစ်ဦးချင်းဝင်ငွေ

၃၈။ ဝန်းသိုမြို့နယ်၏ တစ်ဦးချင်းဝင်ငွေကို အောက်ပါအတိုင်း ဖော်ပြအပ်ပါသည်-

စဉ်	၂၀၁၆-၁၇	၂၀၁၇-၁၈	၂၀၁၈-၁၉(ခန့်မှန်း)
၁	၁၃၀၂၀၈၈	၁၃၉၄၁၂၉	၁၅၇၅၀၆၃

အသက်မွေးဝမ်းကျောင်းလုပ်ငန်းအလိုက် အလုပ်လုပ်သူဦးရေ

၃၉။ ဝန်းသိုမြို့နယ်၏ အသက်မွေးဝမ်းကျောင်း လုပ်ငန်းအလိုက် အလုပ် လုပ်ကိုင်သူ ဦးရေမှာ အောက်ပါအတိုင်း ဖြစ်ပါ သည်-

စဉ်	မြို့နယ်/ မြို့	အစိုးရဝန်ထမ်း	ဝန်ဆောင်မှု	စိုက်ပျိုးရေး	မွေးမြူရေး	အရောင်းအဝယ်	စက်မှုလက်မှု	ရေလုပ်ငန်း	ကျပ်နန်း	အခြား	စုစုပေါင်း
၁	ဝန်းသို	၁၄၆၆	၄၆၃၈၁၅၇၃၆	၃၃၇၀	၈၅၉၀	၁၃၇၃	-	၉၅၃၃	၁၈၉၀	၄၆၅၉၆	
	မြို့နယ်ချုပ်	၁၄၆၆	၄၆၃၈၁၅၇၃၆	၃၃၇၀	၈၅၉၀	၁၃၇၃	-	၉၅၃၃	၁၈၉၀	၄၆၅၉၆	

အလုပ်လုပ်နိုင်သူဦးရေနှင့် အလုပ်လက်မဲ့ဦးရေ

၄၀။ ဝန်းသိုမြို့နယ်တွင်ရှိသော အလုပ်လုပ်နိုင်သူဦးရေနှင့် အလုပ်လက်မဲ့ နှုန်းကို အောက်ပါအတိုင်း ဖော်ပြအပ်ပါသည်-

စဉ်	မြို့နယ်/ မြို့	အလုပ်လုပ်နိုင်သူဦးရေ	လုပ်ငန်းခွင်ရှိလုပ်သားဦးရေ	အလုပ်လက်မဲ့ဦးရေ	အလုပ်လက်မဲ့ရာခိုင်နှုန်း
၁	ဝန်းသို	၄၆၈၂၅	၄၆၅၉၆	၂၂၉	၀.၄၉
	မြို့နယ်ချုပ်	၄၆၈၂၅	၄၆၅၉၆	၂၂၉	၀.၄၉

အခန်း(၇)

လူမှုရေးဆိုင်ရာအချက်အလက်များ

ပညာရေးကဏ္ဍ

၄၁။ ဝန်းသိုမြို့နယ်တွင်ရှိသော ပညာရေးဆိုင်ရာ အချက်အလက်များမှာ အောက်ပါအတိုင်း ဖော်ပြအပ်ပါသည် -

(က) အဆင့်မြင့်ပညာ

စဉ်	တက္ကသိုလ်/ ကောလိပ်/ သိပ္ပံကျောင်း အမည်	တည် နေရာ	အကျယ် အဝန်း (ဧက)	ဆရာ/ ဆရာမ ဦးရေ	ကျောင်း သား/သူ ဦးရေ	ဆရာနှင့် ကျောင်းသား အချိုး
၁	တင်ပြရန်မရှိပါ။					
	မြို့နယ်ချုပ်					

(ခ) အခြေခံပညာ

(၁) အထကကျောင်းများ

စဉ်	ကျောင်းအမည်	တည်နေရာ	အကျယ် အဝန်း (ဧက)	ဆရာ/ ဆရာမ ဦးရေ	ကျောင်း သား/ သူဦးရေ	ဆရာနှင့် ကျောင်းသား အချိုး
၁	အထကဝန်းသို	မြသန္တာရပ်	၂.၉၂၇	၆၄	၂၁၀၉	၁:၃၂
၂	အထကဂျိုးတောင်	ဘူတာစု	၃.၉၁	၃၄	၁၀၄၁	၁:၃၀
၃	အထကနမ်းခမ်း	ဘူတာစု	၅.၄၂	၂၉	၁၁၃၀	၁:၃၈
	မြို့နယ်ချုပ်		၁၂.၂၅၇	၁၂၇	၄၂၈၀	၁:၃၃

(၂) အထကကျောင်းခွဲများ

စဉ်	ကျောင်းအမည်	တည်နေရာ	အကျယ် အဝန်း (ဧက)	ဆရာ/ ဆရာမ ဦးရေ	ကျောင်း သား/ သူဦးရေ	ဆရာနှင့် ကျောင်းသား အချိုး
၁	(ခွဲ)အထကကင်း	ကင်း	၃.၈၇	၂၃	၄၈၁	၁:၂၀
၂	(ခွဲ)အထကတပ်နယ်မြေ	ခမရ(၁၂၀)	၂၄.၅၆	၂၁	၂၅၁	၁:၁၁
၃	ပိန္နဲကုန်း(ခွဲ)အထက	ပိန္နဲကုန်း	၂.၉၄	၁၇	၁၉၄	၁:၁၁
၄	အထက(ခွဲ)တောင်ဘို့လှ	တောင်ဘို့လှ	၄.၈၅	၁၃	၃၅၆	၁:၂၇
၅	အထက(ခွဲ)သင်တော	သင်တော(၁)	၃.၉၁	၁၃	၃၈၄	၁:၂၉
၆	အထက(ခွဲ)ဆေးခင်းခုံ	ဆေးခင်းခုံ	၂.၇	၁၂	၃၁၄	၁:၂၆
မြို့နယ်ချုပ်		၆	၄၂.၈၃	၉၉	၁၉၈၀	၁:၂၀

(၃) အလကကျောင်းများ

စဉ်	ကျောင်း အမည်	တည် နေရာ	အကျယ် အဝန်း (ဧက)	ဆရာ/ ဆရာမ ဦးရေ	ကျောင်း သား/ သူဦးရေ	ဆရာနှင့် ကျောင်း သား အချိုး
၁	အလက-လေးရွာ	လေးရွာ	၁.၉၈	၉	၁၆၃	၁:၁၈
၂	အလက-ပေကုန်း(၂)	ပေကုန်း	၃.၀၀	၉	၁၅၂	၁:၁၆
၃	အလက-တောင်ကုန်း	တောင်ကုန်း	၄.၅၀	၈	၁၅၀	၁:၁၈
မြို့နယ်ချုပ်		၃	၉.၄၈	၂၆	၄၆၅	၁:၁၈

(၄) အလကကျောင်းခွဲများ

စဉ်	ကျောင်းအမည်	တည် နေရာ	အကျယ် အဝန်း (ဧက)	ဆရာ/ ဆရာမ ဦးရေ	ကျောင်း သား/ သူဦးရေ	ဆရာနှင့် ကျောင်း သား အချိုး
၁	အလက(ခွဲ)အောင်းပင်	အောင်းပင်	၄.၉	၇	၁၃၃	၁:၁၉
၂	အလက(ခွဲ)မြို့သစ်	မြို့သစ်	၁.၂၈	၁၆	၅၀၅	၁:၃၁
၃	အလက(ခွဲ)ညောင်ပင်သာ	ညောင်ပင်သာ	၃	၇	၁၅၃	၁:၂၁

၄	အလက(ခွဲ)တင်းဝါးချောင်း	လက်ပံကျင်း	၀.၉၄	၆	၁၆၇	၁:၂၇
၅	အလက(ခွဲ)လွင်ကြီး	လွင်ကြီး	၁.၆၄	၄	၁၄၃	၁:၃၅
၆	အလက(ခွဲ)ဘုရားတောင်	ဘုရားတောင်	၃.၃၆	၆	၁၀၉	၁:၁၈
၇	အလက(ခွဲ)ကျူတော(၂)	ကျူတော	၁.၂၅	၇	၁၅၆	၁:၂၂
၈	အလက(ခွဲ)ဝက်တူး	ဝက်တူး	၂	၅	၁၁၂	၁:၂၂
၉	အလက(ခွဲ)အင်းဗုဒ္ဓိကုန်း	အင်းဗုဒ္ဓိကုန်း	၁.၀၃	၆	၁၀၂	၁:၁၇
၁၀	အလက(ခွဲ)ကျုံးကြီး	ကျုံးကြီး	၁.၆၄	၅	၁၀၃	၁:၂၀
၁၁	အလက(ခွဲ)မော်ခါး	မော်ခါး	၁.၇၂	၅	၁၇၉	၁:၃၅
၁၂	အလက(ခွဲ)ပင်လုံ	ပင်လုံ	၁.၀၂	၄	၁၂၉	၁:၃၂
၁၃	အလက(ခွဲ)ဘုံချောင်း	ဘုံချောင်း	၃.၃၈	၃	၆၂	၁:၂၀
၁၄	အလက(ခွဲ)ကျောက်ပါးစပ်	ကျောက်ပါးစပ်	၃.၀၉	၈	၂၄၄	၁:၃၀
၁၅	အလက(ခွဲ)ကျောင်းကုန်း	ကျောင်းကုန်း	၁.၃၇	၆	၁၀၀	၁:၁၆
၁၆	အလက(ခွဲ)ထန်းတပင်	ထန်းတပင်	၁.၇၇	၈	၁၃၆	၁:၁၇
မြို့နယ်ချုပ်			၃၃.၃၉	၁၀၃	၂၅၃၃	၁:၂၄

(၅) မူလတန်းလွန်ကျောင်းများ

စဉ်	ကျောင်းအမည်	တည်နေရာ	အကျယ် အဝန်း (ဧက)	ဆရာ/ ဆရာမ ဦးရေ	ကျောင်း သား/ သူဦးရေ	ဆရာနှင့် ကျောင်း သား အချိုး
၁	မူလွန်-စော်ဘွားကြီး	ဘူတာစုရပ်	၁.၅၃	၉	၁၈၄	၁:၂၀
၂	မူလွန်-ကျိုင်းကြီး	ကျိုင်းကြီး	၀.၇၈	၈	၁၆၃	၁:၂၀
၃	မူလွန်-သစ်ဆိမ့်ကုန်း	သစ်ဆိမ့်ကုန်း	၀.၅၄	၁၂	၂၃၉	၁:၁၉
၄	မူလွန်-ဇီးဖြူပင်	ဇီးဖြူပင်	၁.၄၉	၅	၉၄	၁:၁၈
၅	မူလွန်-နမလင်	နမလင်	၁.၃၀	၆	၁၁၇	၁:၁၉
၆	မူလွန်-မော်နိုင်	မော်နိုင်	၂.၆၀	၆	၁၁၂	၁:၁၈
၇	မူလွန်-ကျည်ကုန်း	ကျည်ကုန်း	၂.၀၆	၅	၁၀၃	၁:၂၀
၈	မူလွန်-တုံးကြိတ်	တုံးကြိတ်	၂.၂၁	၅	၁၃၅	၁:၂၇
၉	မူလွန်-လက်ပံကျင်း	လက်ပံကျင်း	၃.၀၀	၄	၆၁	၁:၁၅
၁၀	မူလွန်-ကျွန်းပင်	ကျွန်းပင်	၅.၀၀	၅	၁၁၇	၁:၂၃

၁၁	မူလွန်-အရှေ့စက်	အရှေ့စက်	၀.၈၅	၈	၂၃၇	၁:၂၉
၁၂	မူလွန်-သက္ကယ်ကျင်း	သက္ကယ်ကျင်း	၀.၆၂	၄	၁၁၈	၁:၂၉
၁၃	မူလွန်-ဖီလေး	ဖီလေး	၅.၆၀	၄	၃၂	၁:၈
၁၄	မူလွန်-ပန်းညို(၁)	ပန်းညို(၁)	၂.၀၀	၄	၁၂၅	၁:၃၁
၁၅	မူလွန်-ဇီးဖြူကုန်း	ဇီးဖြူကုန်း	၁.၂၉	၃	၅၂	၁:၁၇
၁၆	မူလွန်-လယ်ကျင်း	လယ်ကျင်း	၄.၂၁	၆	၁၃၄	၁:၂၂
၁၇	မူလွန်-မန်ကျည်းပင်	မန်ကျည်းပင်	၀.၈၁	၇	၁၀၂	၁:၁၄
၁၈	မူလွန်-ကံကုန်း	ကံကုန်း	၂.၀၆	၇	၁၁၄	၁:၁၆
၁၉	မူလွန်-ညောင်ခြေထောက်	ညောင်ခြေထောက်	၃.၅၄	၃	၆၃	၁:၂၁
၂၀	မူလွန်-ကျောက်တော	ကျောက်တော	၀.၉၉	၆	၆၇	၁:၁၁
၂၁	မူလွန်-မိုင်းသုန်	မိုင်းသုန်	၁.၀၅	၇	၁၁၆	၁:၁၆
၂၂	မူလွန်-ချမ်းမြသီတာ	ချမ်းမြသီတာ	၃.၄၀	၆	၉၃	၁:၁၅
	မြို့နယ်ချုပ်	၂၂	၄၆.၉၃	၁၃၀	၂၅၇၈	၁:၁၉

(၆) အမကကျောင်းများ

စဉ်	ကျောင်းအမည်	တည်နေရာ	အကျယ် အဝန်း (ဧက)	ဆရာ/ ဆရာမ ဦးရေ	ကျောင်း သား/ သူဦးရေ	ဆရာနှင့် ကျောင်း သား အချိုး
၁	အမက-ကုန်းသာ	ကုန်းသာ	၁.၀၆	၅	၂၇	၁:၅
၂	အမက-ကျောက်တိုင်	ကျောက်တိုင်	၁.၆၀	၄	၃၃	၁:၈
၃	အမက-ခမရ(၁၁၁)	ခမရ(၁၁၁)	၃.၉၈	၄	၁၀	၁:၂
၄	အမက-မြောက်လည်	မြောက်လည်	၁.၃၅	၆	၃၀	၁:၅
၅	အမက-အာမခံ	အာမခံ	၃.၂၅	၄	၂၁	၁:၅
၆	အမက-ကျူတော(၁)	ကျူတော(၁)	၁.၄၆	၅	၄၉	၁:၉
၇	အမက-ဖြန့်ကြီး	ဖြန့်ကြီး	၀.၈၆	၅	၄၂	၁:၈
၈	အမက-ပန်းတိမ်ကုန်း(၁)	ပန်းတိမ်ကုန်း(၁)	၁.၉၄	၄	၆၂	၁:၁၅
၉	အမက-ငါးရုံချောင်း	ငါးရုံချောင်း	၀.၄၀	၅	၄၁	၁:၈
၁၀	အမက-ဆည်ကြီး	ဆည်ကြီး	၀.၆၁	၇	၇၁	၁:၁၀
၁၁	အမက-မန်ကျည်းကုန်း	မန်ကျည်းကုန်း	၁.၀၀	၄	၄၀	၁:၁၀

၁၂	အမက-ကြို့ကုန်း	ကြို့ကုန်း	၁.၂၂	၃	၂၀	၁:၆
၁၃	အမက-အောင်းကုန်း	အောင်းကုန်း	၃.၆၀	၄	၅၀	၁:၁၂
၁၄	အမက-ခပ်ချို	ခပ်ချို	၁.၀၁	၄	၅၆	၁:၁၄
၁၅	အမက-ကျွန်းကုန်း	ကျွန်းကုန်း	၁.၉၃	၅	၃၆	၁:၇
၁၆	အမက-ထန်းပင်ကုန်း	ထန်းပင်ကုန်း	၀.၉၀	၄	၂၂	၁:၅
၁၇	အမက-လယ်ဦး	လယ်ဦး	၀.၇၉	၄	၃၂	၁:၈
၁၈	အမက-မယ်ဇေလီ	မယ်ဇေလီ	၁.၃၉	၄	၃၇	၁:၉
၁၉	အမက-ကျိုင်းခွင်	ကျိုင်းခွင်	၁.၄၀	၄	၂၇	၁:၆
၂၀	အမက-ကြိမ်ချောင်း	ကြိမ်ချောင်း	၀.၈၃	၄	၆၇	၁:၁၆
၂၁	အမက-ကင်မွန်းခြံ	ကင်မွန်းခြံ	၁.၀၀	၅	၂၃	၁:၄
၂၂	အမက-စိန်လည်	စိန်လည်	၀.၅၄	၅	၅၃	၁:၁၀
၂၃	အမက-အင်္ဂါး	အင်္ဂါး	၁.၈၀	၃	၃၈	၁:၁၂
၂၄	အမက-ကျွန်းပင်သာ	ကျွန်းပင်သာ	၁.၇၀	၄	၅၇	၁:၁၄
၂၅	အမက-ပိန်းကန်	ပိန်းကန်	၁.၀၈	၅	၂၈	၁:၅
၂၆	အမက-လက်ပံခုံ	လက်ပံခုံ	၀.၆၁	၄	၄၁	၁:၁၀
၂၇	အမက-ဥသျှစ်ခုံ	ဥသျှစ်ခုံ	၁.၁၈	၄	၄၀	၁:၁၀
၂၈	အမက-အလယ်ခုံ	အလယ်ခုံ	၁.၂၇	၂	၁၇	၁:၈
၂၉	အမက-အလယ်ကျွန်း	အလယ်ကျွန်း	၁.၆၅	၃	၄၂	၁:၁၄
၃၀	အမက-ခုံးဒုတ်	ခုံးဒုတ်	၁.၀၄	၃	၄၂	၁:၁၄
၃၁	အမက-ကျွဲခြံကူး	ကျွဲခြံကူး	၀.၅၀	၃	၂၈	၁:၉
၃၂	အမက-ဆတ်သွားကျင်း	ဆတ်သွားကျင်း	၁.၄၀	၃	၂၀	၁:၆
၃၃	အမက-ပန်းညို(၂)	ပန်းညို(၂)	၀.၆၅	၅	၃၄	၁:၆
၃၄	အမက-ပေကုန်း(၁)	ပေကုန်း(၁)	၂.၂၁	၄	၅၆	၁:၁၄
၃၅	အမက-သင်တော(၂)	သင်တော(၂)	၀.၆၀	၅	၃၆	၁:၇
၃၆	အမက-မှန်လွဲကုန်း	မှန်လွဲကုန်း	၀.၉၂	၄	၂၃	၁:၅
၃၇	အမက-နောင်ကွင်း	နောင်ကွင်း	၀.၈၈	၅	၂၈	၁:၅
၃၈	အမက-ရွာမ(၂)	ရွာမ(၂)	၁.၃၅	၅	၅၄	၁:၁၀
၃၉	အမက-မြောက်ရွာ	မြောက်ရွာ	၂.၁၅	၄	၇၁	၁:၁၇
၄၀	အမက-မှန်ကန်	မှန်ကန်	၀.၉၄	၃	၁၆	၁:၅
၄၁	အမက-ဘင်္ဂ	ဘင်္ဂ	၂.၈၅	၅	၅၈	၁:၁၁

၄၂	အမက-စကြာမောင်	စကြာမောင်	၁.၁၉	၃	၃၁	၁:၁၀
၄၃	အမက-သဖန်းဆိပ်	သဖန်းဆိပ်	၀.၈၀	၄	၇၁	၁:၁၇
၄၄	အမက-မအူတော	မအူတော	၃.၂၇	၄	၆၈	၁:၁၇
၄၅	အမက-ဗလ	ဗလ	၁.၀၃	၄	၃၀	၁:၇
၄၆	အမက-ရွာမ(၁)	ရွာမ(၁)	၁.၅၂	၇	၁၉၀	၁:၂၇
၄၇	အမက-ပန်းတိမ်ကုန်း(၂)	ပန်းတိမ်ကုန်း(၂)	၁.၈၅	၃	၅၂	၁:၁၇
၄၈	အမက-ပေါက်ကုန်း	ပေါက်ကုန်း	၀.၅၁	၃	၃၁	၁:၁၀
၄၉	အမက-ကျင်းကြီး	ကျင်းကြီး	၂.၂၉	၃	၁၂	၁:၄
၅၀	အမက-ဓွေးတောက်ကျင်း	ဓွေးတောက်ကျင်း	၃.၂၇	၅	၄၇	၁:၉
၅၁	အမက-ရေတွင်းကုန်း	ရေတွင်းကုန်း	၂.၅၁	၅	၄၈	၁:၁၀
၅၂	အမက-သဲချောင်း	သဲချောင်း	၃.၄၆	၃	၄၆	၁:၁၅
၅၃	အမက-ကျောက်ကြီး	ကျောက်ကြီး	၂.၆၅	၃	၅၉	၁:၁၉
၂၅	အမက-ပိန္နဲကုန်း	ပိန္နဲကုန်း	၁.၁၈	၃	၅၀	၁:၁၆
၅၅	အမက-တော်ရှော	တော်ရှော	၁.၀၈	၂	၃၃	၁:၁၇
၅၆	အမက-ဝဲဖုံ	ဝဲဖုံ	၃.၀၀	၃	၃၃	၃:၁၁
၅၇	အမက-အနောက်ကုန်း	အနောက်ကုန်း	၂.၇၀	၂	၂၆	၁:၁၃
၅၈	အမက-သနကျင်း	သနကျင်း	၁.၉၀	၃	၁၂	၁:၄
၅၉	အမက-ကျောက်မြောင်း	ကျောက်မြောင်း	၁.၅၀	၃	၃၁	၁:၁၀
၆၀	အမက-ချောင်းကြီး	ချောင်းကြီး	၃.၀၉	၃	၂၈	၁:၉
မြို့နယ်ချုပ်		၆၀	၉၅.၇၀	၂၃၉	၂၄၇၆	၁:၁၀

(ဂ) မူလတန်းကြိုကျောင်း

စဉ်	ကျောင်းအမည်	တည်နေရာ	ဆရာ/ ဆရာမဦးရေ	ကျောင်းသား/ သူဦးရေ	အချိုး
၁	သစ်ဆိမ့်ကုန်းမူလွန်	သစ်ဆိမ့်ကုန်း	၂	၅၂	၁:၂၆
၂	စော်ဘွားကြီးမူလွန်	စော်ဘွားကြီး	၂	၂၇	၁:၁၃
၃	ကျမိုင်းကြီးမူလွန်	ကျမိုင်းကြီး	၃	၅၅	၁:၁၈
မြို့နယ်ချုပ်		၃	၇	၁၃၄	၁:၁၉

(ဃ) ဘုန်းတော်ကြီးသင် ပညာရေးကျောင်း

စဉ်	ကျောင်းအမည်	တည်နေရာ ာ	ဆရာ/ဆရာမ ဦးရေ	ကျောင်းသား / သူဦးရေ	အချိုး
၁	ဘက-နမော်	နမော်	၂	၂၂	၁:၁၁
	မြို့နယ်ချုပ်	၁	၂	၂၂	၁:၁၁

(င) ကျောင်းနေအရွယ်ကလေးများ ကျောင်းအပ်နှံမှု

စဉ်	မြို့နယ်/ မြို့	(၅)နှစ်ပြည့်ကလေး			ကျောင်းအပ်နှံမှု			ကျောင်း အပ်နှံမှု %
		ကျား	မ	ပေါင်း	ကျား	မ	ပေါင်း	
၁	ဝန်းသို	၁၂၃၃	၁၁၈၁	၂၄၁၄	၁၂၃၃	၁၁၈၁	၂၄၁၄	၁၀၀
	မြို့နယ်ချုပ်	၁၂၃၃	၁၁၈၁	၂၄၁၄	၁၂၃၃	၁၁၈၁	၂၄၁၄	၁၀၀

(စ) တက္ကသိုလ်ဝင်တန်း အောင်မြင်မှု

စဉ်	မြို့နယ်/ မြို့	၂၀၁၇-၂၀၁၈ ခုနှစ်				၂၀၁၈-၂၀၁၉ခုနှစ်			
		နှစ်ရပ် စာ	ဖြေဆို ဦးရေ	ရရှိ အောင် မြင်	%	နှစ်ရပ် စာ	ဖြေဆို ဦးရေ	ရရှိ အောင် မြင်	%
၁	ဝန်းသို	၁၀၁၆	၉၇၁	၃၇၈	၃၈.၉၂	၁၁၂၀	၁၀၈၃	၄၁၇	၃၈.၅၀
	မြို့နယ်ချုပ်	၁၀၁၆	၉၇၁	၃၇၈	၃၈.၉၂	၁၁၂၀	၁၀၈၃	၄၁၇	၃၈.၅၀

(ဆ) စာတတ်မြောက်မှုရာနှုန်း

စဉ်	မြို့နယ်/ မြို့	မြို့နယ် လူ ဦးရေ	(၁၅)နှစ်အထက် လူဦးရေ	စာတတ် မြောက်ဦးရေ	စာတတ် မြောက်မှုနှုန်း
၁	ဝန်းသိုမြို့နယ်	၇၇၄၂၆	၄၅၁၁၇	၄၅၁၁၇	၁၀၀
	မြို့နယ် ချုပ်	၇၇၄၂၆	၄၅၁၁၇	၄၅၁၁၇	၁၀၀

(ဇ) သင်ကြားမှု၊ သင်ယူမှု၊ အထောက်အကူပြု စာသင်ခန်း
များဖွင့်လှစ်နိုင်မှု အခြေအနေ

(၁) အထက ကျောင်းများ

စဉ်	မြို့နယ်/ မြို့	အထက်တန်းကျောင်း					
		စာရင်းရှိ	Media တပ်ပြီး	3PLT တပ်ပြီး	2PLT တပ်ပြီး	1PLT တပ်ပြီး	ပေါင်း
၁	ဝန်းသို	၃	၁	၂	-	-	၃
	မြို့နယ်ချုပ်	၃	၁	၂	-	-	၃

(၂) အလက ကျောင်းများ

စဉ်	မြို့နယ်/ မြို့	အလယ်တန်းကျောင်း					
		စာရင်းရှိ	Media တပ်ပြီး	3PLT တပ်ပြီး	2PLT တပ်ပြီး	1PLT တပ်ပြီး	ပေါင်း
၁	ဝန်းသို	၃	-	၂	၁	-	၃
	မြို့နယ်ချုပ်	၃	-	၂	၁	-	၃

(၃) အမက ကျောင်းများ

စဉ်	မြို့နယ်/ မြို့	မူလတန်းကျောင်း					
		စာရင်းရှိ	Media တပ်ပြီး	3PLT တပ်ပြီး	2PLT တပ်ပြီး	1PLT တပ်ပြီး	ပေါင်း
၁	ဝန်းသို	၆၀	-	-	၂၁	၃၉	၆၀
	မြို့နယ်ချုပ်	၆၀	-	-	၂၁	၃၉	၆၀

(၅) စာကြည့်တိုက်များ ဖွင့်လှစ်နိုင်မှု

စဉ်	မြို့နယ်/ မြို့	အုပ်ချုပ်ရေး	ပညာရေး	ပြန်ဆက်	ဘုန်းကြီးကျောင်း	အခြား	ပေါင်း
၁	ဝန်းသို	-	၁၀	၂၈	-	-	၃၈
	မြို့နယ်ချုပ်	-	၁၀	၂၈	-	-	၃၈

ကျန်းမာရေးကဏ္ဍ

၄၂။ ဝန်းသိုမြို့နယ်၏ ကျန်းမာရေးကဏ္ဍဆိုင်ရာ အချက်အလက်များမှာ အောက်ပါအတိုင်း ဖြစ်ပါသည်-

(က) ဆေးရုံများ

စဉ်	ဆေးရုံအမည်	တည်နေရာ	အစိုးရ/ ပုဂ္ဂလိက	ကုတင်အရေအတွက်
၁	ဝန်းသိုမြို့နယ်ဆေးရုံ	မြို့မ(၁)	အစိုးရ	၂၅
၂	ဂျိုးတောင်တိုက်နယ်	ဂျိုးတောင်	အစိုးရ	၁၆
၃	နမ်းခမ်းတိုက်နယ်	နမ်းခမ်း	အစိုးရ	၁၆
မြို့နယ်ချုပ်	၃	၃	၃	(၂၅)ကုတင်ဆုံ(၁)ခု (၁၆)ကုတင်ဆုံ (၂)ခု

(ခ) ဆေးပေးခန်းများ

စဉ်	ဆေးပေးခန်း အမည်	တည်နေရာ	အစိုးရ/ ပုဂ္ဂလိက	ကုသသည့် ရောဂါအမျိုးအစား
၁	တင်ပြရန်မရှိပါ			
မြို့နယ်ချုပ်				

(ဂ) ကျေးလက်ကျန်းမာရေးဌာန/ဌာနခွဲ

စဉ်	ကျေးလက်ကျန်းမာရေးဌာနအမည်	တည်နေရာ
၁	ဂျိုးတောင်ကျေးရွာ က/မ	ဂျိုးတောင်ကျေးရွာအုပ်စု
၂	နမ်းခမ်းကျေးရွာ က/မ	နမ်းခမ်းကျေးရွာအုပ်စု
၃	ကြိုင်းခွင်ကျေးရွာ က/မ	ကြိုင်းခွင်ကျေးရွာအုပ်စု
၄	ကင်းကျေးရွာ က/မ	ကင်းမြင်သာကျေးရွာအုပ်စု
	ကျေးလက်ကျန်းမာရေးဌာနခွဲအမည်	
၁	ဘုရားတောင်	ကျောက်မဆင်ကျေးရွာအုပ်စု
၂	လေးရွာ	တတ်ကုန်းကျေးရွာအုပ်စု
၃	ထုံးဘို	ကြိမ်ဖူးကုန်းကျေးရွာအုပ်စု

၄	ညောင်ပင်သာ	ညောင်ပင်သာကျေးရွာအုပ်စု
၅	တောင်ဘို့လှ	တောင်ဘို့လှကျေးရွာအုပ်စု
၆	မော်နိုင်း	မော်နိုင်းကျေးရွာအုပ်စု
၇	ညောင်ခြေထောက်	ညောင်ခြေထောက်ကျေးရွာအုပ်စု
၈	ဆေးခင်းခုံ	ဆေးခင်းခုံကျေးရွာအုပ်စု
၉	ချောင်းဖျား	ချောင်းဖျားကျေးရွာအုပ်စု
၁၀	မအူတော	မော်ခါးကျေးရွာအုပ်စု
၁၁	မိုင်းသုံ	မိုင်းသုံကျေးရွာအုပ်စု
၁၂	တောင်ကုန်း	တောင်ကုန်းကျေးရွာအုပ်စု
၁၃	သက္ကယ်ကျင်း	သက္ကယ်ကျင်းကျေးရွာအုပ်စု
၁၄	ကျွန်းပင်	မန်ကျည်းပင်ကျေးရွာအုပ်စု
၁၅	တပ်လွင်	တပ်လွင်ကျေးရွာအုပ်စု
၁၆	ကျင်းကြီး	ကျင်းကြီးကျေးရွာအုပ်စု
၁၇	ဖီလေး	ဖီလေးကျေးရွာအုပ်စု
၁၈	ဇီးဖြူပင်	လက်ပံကြီးတောကျေးရွာအုပ်စု
၁၉	သင်တော	ဝင်းကြီးကျေးရွာအုပ်စု
၂၀	ပိန္နဲကုန်း	မယ်ဇေလီကျေးရွာအုပ်စု
၂၁	လယ်ဦး	နမော်ကျေးရွာအုပ်စု
၂၂	အောင်းပင်	အောင်းပင်ကျေးရွာအုပ်စု
၂၃	ဒီးဒုတ်ကုန်း	တင်းဝါးချောင်းကျေးရွာအုပ်စု
၂၄	ကျုံးကြီး	လွင်ကြီးကျေးရွာအုပ်စု

(ဃ) ကျန်းမာရေးစောင့်ရှောက်မှု

စဉ်	မြို့နယ် / မြို့	လူဦးရေ	ဆရာဝန်မှ ကျန်းမာရေး စောင့်ရှောက်မှုနှုန်း		သူနာပြုမှ ကျန်းမာရေး စောင့်ရှောက်မှုနှုန်း		လက်ထောက် ကျန်းမာရေးမှူးမှ ကျန်းမာရေး စောင့်ရှောက်မှုနှုန်း	
			ဆရာဝန် ဦးရေ	ဆရာဝန်နှင့်လူဦးရေ အချိုး	သူနာပြု ဦးရေ	သူနာပြုနှင့် လူဦးရေ အချိုး	လ/ထ ကျန်းမာ ရေးမှူး ဦးရေ	လ/ထ ကျန်းမာရေး မှူးနှင့် လူဦးရေ အချိုး
၁	ဝန်းသို	၇၇၄၂၆	၇	၁:၁၁၀၆၀	၂၀	၁:၃၈၇၁	၄	၁:၁၉၃၅၆
	မြို့နယ်ချုပ်	၇၇၄၂၆	၇	၁:၁၁၀၆၀	၂၀	၁:၃၈၇၁	၄	၁:၁၉၃၅၆

(င) ဒေသတွင်းအများဆုံးဖြစ်တတ်သောရောဂါများ

စဉ်	မြို့နယ်/ မြို့	ရောဂါအမျိုးအစား									
		ငှက်ဖျား		ဝမ်းလျှော		တီဘီ		ဝမ်းကိုက်		အသည်း ရောင်	
		ဖြစ်	သေ	ဖြစ်	သေ	ဖြစ်	သေ	ဖြစ်	သေ	ဖြစ်	သေ
၁	ဝန်းသို	၁၂၇	-	၈၉၄	-	၉၁	၁၁	၇၅	-	၆၆	-
	မြို့နယ်ချုပ်	၁၂၇	-	၈၉၄	-	၉၁	၁၁	၇၅	-	၆၆	-

(စ) HIV/AIDS -ရောဂါ ဖြစ်ပွား/ သေဆုံးဦးရေ

စဉ်	မြို့နယ်/ မြို့	၂၀၁၈ ခုနှစ်၊ ဧပြီလမှ စက်တင်ဘာလထိ		၂၀၁၈-၂၀၁၉	
		ဖြစ်	သေ	ဖြစ်	သေ
၁	ဝန်းသို	တင်ပြရန်မရှိပါ		၈၉	၃
	မြို့နယ်ချုပ်			၈၉	၃

(ဆ) ကျန်းမာရေးဆိုင်ရာ အညွှန်းကိန်းများ

စဉ်	မြို့နယ်/ မြို့	မိခင် ဦးရေ	ကလေး ဦးရေ	လူ(၁၀၀၀)လျှင်			
				ဖွေးနှုန်း	မိခင်သေနှုန်း	မွေးကင်းစ ကလေးသေနှုန်း	ကိုယ်ဝန်ပျက်နှုန်း
၁	ဝန်းသို	၁၄၆၇	၆၆၃၃	၁၈.၂	၃.၆	၆.၈	၂.၅
	မြို့နယ်ချုပ်	၁၄၆၇	၆၆၃၃	၁၈.၂	၃.၆	၆.၈	၂.၅

(ဇ) ကျန်းမာရေးအတွက် အစိုးရအသုံးစရိတ်

စဉ်	လျာထားငွေ	ခွဲဝေချထားငွေ	သုံးစွဲငွေ	ပြန်အပ်ငွေ
ကုသရေး	၁၇၃၇၀၅၀၆၀	၁၇၃၃၀၅၀၆၀	၁၅၃၀၁၀၅၀၅.၀၀	-
ပြည်သူ့ကျန်းမာ	၁၈၃၁၄၂၂၁၀	၁၈၃၁၄၂၂၁၀	၁၇၀၈၅၆၉၉၄.၉၂	-
မြို့နယ်ချုပ်	၃၅၆၈၄၇၂၇၀	၃၅၆၄၄၇၂၇၀	၃၂၃၈၆၇၄၉၉.၉၂	-

လူမှုရေးအသင်းအဖွဲ့များ

၄၃။ ဝန်းသိုမြို့နယ်ရှိ လူမှုရေးအသင်းအဖွဲ့များဆိုင်ရာ အချက်အလက် များမှာ အောက်ပါအတိုင်းဖြစ်ပါသည် -

(က) INGO

စဉ်	INGO အမည်	ရုံး/ ရုံးခွဲ တည်နေရာ	ဆောင်ရွက်သည့်လုပ်ငန်း
၁	တင်ပြရန်မရှိပါ		
	မြို့နယ်ချုပ်		

(ခ) NGO (ဦးရေ)

စဉ်	မြို့နယ်/ မြို့	အမျိုးသမီး ရေးရာ	မိခင်/ကလေး အသင်း	စစ်မှုထမ်း ဟောင်း	ကြက်ခြေနီ	အရန်မီး သတ်
၁	ဝန်းသို	၉၀၁၅	၉၉၆၄	၁၃၅	၅၉၆	၉၁၄
	မြို့နယ်ချုပ်	၉၀၁၅	၉၉၆၄	၁၃၅	၅၉၆	၉၁၄

(ဂ) အသင်းအဖွဲ့များ

စဉ်	အသင်းအဖွဲ့ အမည်	ရုံး/ ရုံးခွဲ တည်နေရာ	မှတ်ပုံတင် အမှတ်	ဆောင်ရွက်သည့် လုပ်ငန်း
၁	ဗဟုဇနဟိတ	ဈေးသစ်ဘုန်းတော်ကြီးကျောင်း၊ မော်နိုင်အုပ်စု	၆/ဝန်းသို/ (၁/၂၀၁၆)	လူမှုကူညီရေး
၂	ASM လူငယ်များအသင်း	ညောင်ပင်သာကျေးရွာ၊ ညောင်ပင်သာအုပ်စု	၆/ဝန်းသို/ (၂/၂၀၁၆)	လူမှုကူညီရေး
၃	ရွှေနမ်းခမ်း	ဘူတာစုရပ်၊ နမ်းခမ်းကျေးရွာအုပ်စု	၆/ဝန်းသို/ (၃/၂၀၁၆)	လူမှုကူညီရေး
၄	ဂျိုးတောင်မျိုးဆက်သစ်	ဂျိုးတောင်ကျေးရွာ၊ ဂျိုးတောင်ကျေးရွာအုပ်စု	၆/ဝန်းသို/ (၄/၂၀၁၇)	လူမှုကူညီရေး
၅	သမ္မာဆန္ဒပရဟိတနှင့် သွေးလှူရှင် လူမှု ကူညီရေးအသင်း	ကျမိုင်းကြီးရပ်ကွက် ရှမ်းတန်းရပ်	၆/ဝန်းသို/ ၀၅/၂၀၁၈	လူမှုကူညီရေး
၆	ချမ်းသာရ အောက်စီဂျင် အခမဲ့လှူဒါန်းသူများ အသင်း	စစ်ကဲကြီးရပ်ကွက် မြန်နွာရပ်ကွက်	၆/ဝန်းသို/ ၀၆/၂၀၁၉	လူမှုကူညီရေး
၇	သျှမ်းနီစာပေနှင့် ရိုးရာ ယဉ်ကျေးမှု ကော်မတီ	မိဿလင်ဂျင်းရွာ၊ အာမခံအုပ်စု	၆/ဝန်းသို/ ၀၇/၂၀၁၉	သျှမ်းနီစာပေ ပြန့်ပွားရေး
မြို့နယ်ချုပ်			၇	

အားကစားနှင့် ဖျော်ဖြေရေးလုပ်ငန်းများ

၄၄။ ဝန်းသိုမြို့နယ်ရှိ အားကစားနှင့်ဖျော်ဖြေရေးလုပ်ငန်းများဆိုင်ရာ အချက်အလက်များမှာ အောက်ပါအတိုင်းဖြစ်ပါသည်-

စဉ်	မြို့နယ်/ မြို့	အားကစားကွင်း					ဖျော်ဖြေရေး			
		ဘောလုံး	ဘောလီ	ဘတ်စက	တင်းနစ်	ဂေါက်	အခြား	ရုပ်ရှင်ရုံ	ပန်းဖြူ	အခြား
၁	ဝန်းသို	၆	၃	-	၁	၁	-	-	-	-
မြို့နယ်ချုပ်		၆	၃	-	၁	၁	-	-	-	-

အခန်း(၈)

ဘာသာရေးဆိုင်ရာအချက်အလက်များ

ဗုဒ္ဓဘာသာဆိုင်ရာ အဆောက်အဦးများနှင့် သာသနာဝင်ပုဂ္ဂိုလ်များ

၄၅။ ဝန်းသိုမြို့နယ်ရှိ ဗုဒ္ဓဘာသာဆိုင်ရာ အဆောက်အဦများနှင့် သာသနာဝင် ပုဂ္ဂိုလ်များဆိုင်ရာအချက် အလက်များအား အောက်ပါ အတိုင်း ဖော်ပြအပ်ပါသည်-

(က) သာသနိကအဆောက်အဦးများ

စဉ်	မြို့နယ်/ မြို့	ဘုရား	စေတီ	ပုထိုး	ဘုန်းကြီး ကျောင်း	သီလ ရှင်ကျောင်း	ဓမ္မာရုံ
၁	ဝန်းသို	၂၅၈	၁၇၅	၈	၁၉၁	၁	၁၂၇
မြို့နယ်ချုပ်		၂၅၈	၁၇၅	၈	၁၉၁	၁	၁၂၇

(ခ) ရဟန်းသံဃာနှင့်သီလရှင်များ

စဉ်	မြို့နယ်/ မြို့	ရဟန်း	သာမဏေ	သီလရှင်
၁	ဝန်းသို	၄၅၁	၁၄၀	၈၂
မြို့နယ်ချုပ်		၄၅၁	၁၄၀	၈၂

(ဂ) ထင်ရှားသည့်ဘုရား၊စေတီနှင့်ပုထိုးများ

စဉ်	မြို့နယ်/ မြို့	ဘုရား၊စေတီ၊ပုထိုးအမည်	တည်နေရာ
၁	ဝန်းသို	လေးကျွန်းမာန်အောင်မဟာ သန္တမုနိဘုရား	မကျည်းပင်အုပ်စု၊ တော်ရှောရွာ
၂	ဝန်းသို	စတုဗုဒ္ဓမဟာအတုလစေတီ	ဝန်းသိုမြို့၊ ဆီဆုံကုန်းရပ်
၃	ဝန်းသို	ဟော်တော်ဦးစေတီ	ဝန်းသိုမြို့၊ မြို့မ(၁)ရပ်
၄	ဝန်းသို	ရွှေခေမာစေတီ	ဂျိုးတောင်အုပ်စု
၅	ဝန်းသို	ကျောက်လှုပ်လှဲစေတီ	တင်းဝါးချောင်းအုပ်စု
မြို့နယ်ချုပ်		၅	

(ဃ) ထင်ရှားသည့်ဘုန်းတော်ကြီးကျောင်းများ

စဉ်	မြို့နယ်/ မြို့	ဘုန်းကြီးကျောင်း အမည်	ဆရာတော် ဘွဲ့အမည်	တည်နေရာ
၁	ဝန်းသို	ခန္တီးစာသင်တိုက်	အဂ္ဂမဟာပဏ္ဍိတ ဘဒ္ဒန္တဇေယျ	စစ်ကဲကြီးရပ်ကွက် ပိသုကာစုရပ်
မြို့နယ်ချုပ်		၁		

အခြားဘာသာရေးအဆောက်အဦးများ

၄၆။ ဝန်းသိုမြို့နယ်ရှိ အခြားဘာသာရေး အဆောက်အဦးများနှင့် ဆိုင်သော အချက်အလက်များအား အောက်ပါအတိုင်း ဖော်ပြအပ်ပါသည်-

စဉ်	မြို့နယ်/ မြို့	ခရစ်ယာန်		အစ္စလာမ်		ဟိန္ဒူ ဘုရားကျောင်း		တရုတ် ဘုရားကျောင်း	
		မြို့	ကျေး လက်	မြို့	ကျေး လက်	မြို့	ကျေး လက်	မြို့	ကျေး လက်
၁	ဝန်းသို	၁	၇	၁	-	-	-	-	-
မြို့နယ်ချုပ်		၁	၇	၁	-	-	-	-	-

သမိုင်းဝင်ထင်ရှားသော အဆောက်အဦးနှင့်နေရာများ

၄၇။ ဝန်းသိုမြို့နယ်ရှိသော သမိုင်းဝင်ထင်ရှားသော အဆောက်အဦးနှင့် နေရာ များမှာ အောက်ပါအတိုင်းဖြစ်ပါသည်-

စဉ်	မြို့နယ်/ မြို့	သမိုင်းဝင် အဆောက်အဦး	တည်နေရာ	ယဉ်ကျေးမှု ဇုန်အမည်	တည်နေရာ
၁	ဝန်းသို	ခန္တီးစာသင်တိုက်	စစ်ကဲကြီးရပ်ကွက်၊ ပိသုကာစုရပ်		
မြို့နယ်ချုပ်		၁			

အခန်း(၉)

ဒေသဖွံ့ဖြိုးရေးဆိုင်ရာအချက်အလက်များ

ဒေသဖွံ့ဖြိုးရေးလုပ်ငန်းများ ဆောင်ရွက်နိုင်မှုအခြေအနေ

၄၈။ ဝန်းသိုမြို့နယ်၏ ဒေသဖွံ့ဖြိုးရေးလုပ်ငန်းများ ဆောင်ရွက်မှု အခြေအနေ မှာ အောက်ပါအတိုင်း ဖြစ်ပါသည်-

(က)

ကျေးလက်ဒေသဖွံ့ဖြိုးတိုးတက်ရေးဦးစီးဌာနမှဆောင်ရွက်သည့် လုပ်ငန်းများ

(၁) မြို့- ကျေးလက်၊ ကျေးရွာချင်းဆက်လမ်းများ

စဉ်	လမ်းအရေအတွက်	အရှည် (မိုင်-ဖာလုံ)	အမျိုးအစား										ကုန်ကျငွေ ကျပ်သန်း
			ကတ္တရာ		ကျောက်ချော		မြေသား		ဂပ်		ကွန်ကရစ်		
			အရေအတွက်	မိုင်/ဖာလုံ	အရေအတွက်	မိုင်/ဖာလုံ	အရေအတွက်	မိုင်/ဖာလုံ	အရေအတွက်	မိုင်/ဖာလုံ	အရေအတွက်	မိုင်/ဖာလုံ	
၁	၂	၁/၅	-	-	-	-	၁	၁	၁	၀/၅	-	-	၅၃.၁၈
မြို့နယ်ချုပ်	၂	၁/၅	-	-	-	-	၁	၁	၁	၀/၅	-	-	၅၃.၁၈

(၂) တံတားများ

စဉ်	တံတားအမည်	အရှည် (ပေ)	အမျိုးအစား	ဆောက်လုပ်မှုပုံစံ		ကုန်ကျငွေ (ကျပ်သန်း)
				အသစ်	ပြင်ထိန်း	
၁	အင်ခုံကျေးရွာ ကုန်ထုတ်လမ်းပေါ်တွင် ရေပြန် (၃)စင်း တည် ဆောက်ခြင်း	၁၈	ကွန်ကရစ်ရေပြန်	အသစ်		၁.၂၂
	မြို့နယ်ချုပ်		၃ စင်း	၃ စင်း		၁.၂၂

(၃) သောက်သုံးရေရရှိရေးလုပ်ငန်း

စဉ်	လုပ်ငန်းတည်	အမျိုးအစားနှင့်အတိုင်းအတာ	အကျိုးပြု
-----	-------------	---------------------------	-----------

	နေရာ	ရေကန်	ရေတွင်း	အဝီစိတွင်း	လျှိုဝိတ်	စိမ့်စမ်း	အိမ်ခြေ
၁	ဆည်ကြီး(ရွာသစ်)			၁			၃၁
၂	ပေါက်ကုန်း			၁			၆၅
၃	ဆပ်သွားကျင်း				၁		၃၈
၄	အင်ခို			၁			၅၇
၅	ကျူတော			၁			၃၆
၆	လယ်ကျင်း				၁		၆၀
၇	မို့ချင်				၁		၂၂
၈	ကျောက်တိုင်		၁				၄၀
၉	လက်ပံခုံ			၁			၈၇
၁၀	ချောင်းကြီး			၁			၁၄
၁၁	မော်နိုင်				၁		၉၈
	မြို့နယ်ချုပ်		၁	၆	၄		၅၄၈

(၄) လျှပ်စစ်မီးလင်းရေးလုပ်ငန်း

စဉ်	လုပ်ငန်းတည်နေရာ	ဆောင်ရွက်သည့်နည်းလမ်း						အကျိုးပြုအိမ်ခြေ
		မဟာဓါတ်အား	မီးစက်	နေရောင်ခြည်	လေ	ရေအား	ဇီဝ	
၁		တင်ပြရန်မရှိပါ။						
	မြို့နယ်ချုပ်							

(၅) မြစ်မီးရောင်ကျေးရွာစီမံကိန်းလုပ်ငန်း

စဉ်	ကျေးရွာအမည်	အိမ်ခြေ	အိမ်ထောင်စု	ခွင့်ပြုငွေကျပ်(သိန်း)
၁	တင်ပြရန်မရှိပါ။			
	မြို့နယ်ချုပ်			

(၆) ကျေးလက်အိမ်ယာဖွံ့ဖြိုးရေးလုပ်ငန်း

စဉ်	ကျေးရွာအမည်	ခွင့်ပြုအိမ်ခြေ	ပြီးစီးအိမ်ခြေ	ကုန်ကျငွေကျပ်(သိန်း)
၁	တင်ပြရန်မရှိပါ။			

(၇) ကျေးလက်အိမ်သာလုပ်ငန်း

စဉ်	ကျေးရွာအမည်	ခွင့်ပြုလုံးရေ	ပြီးစီးလုံးရေ	ကုန်ကျငွေ ကျပ်(သိန်း)
၁	တင်ပြရန်မရှိပါ			
မြို့နယ်ချုပ်				

(ခ) အစိုးရနှင့်ပြည်သူ့ဆောင်ရွက်သည့် ဒေသဖွံ့ဖြိုးရေး လုပ်ငန်းများ

စဉ်	လုပ်ငန်း အမည်	အရွယ် အစား / အရှည်	ကုန်ကျငွေ(ကျပ်သန်း)			ပြီးစီးရက်
			အစိုးရ	ပြည်သူ	ပေါင်း	
၁	ရွာတွင်းကတ္တရာ ခင်းခြင်း	၁၃၂၀'x၁၀'x၉"	၁၀.၀၀	၇.၃၉၇	၁၇.၃၉၇	၅.၅.၂၀၁၉
၂	ရွာတွင်းကတ္တရာ ခင်းခြင်း	၁၃၂၀'x၁၀'x၉"	၁၀.၀၀	၇.၃၉၇	၁၇.၃၉၇	၁၀.၅.၂၀၁၉
၃	ကျောက်ချောလမ်း ခင်းခြင်း	၂၅၀၀'x၁၂'x၆"	၁၀.၀၀	၃.၁၆	၁၃.၁၆၀	၂၃.၂.၂၀၁၉
၄	ကျောက်ချောလမ်း ခင်းခြင်း	၁၅၀၀'x၁၂'x၉"	၁၀.၀၀	၂.၃၉	၁၂.၃၉၀	၁၁.၃.၂၀၁၉
၅	ကျောက်ချောလမ်း ခင်းခြင်း	၁၅၀၀'x၁၂'x၉"	၁၀.၀၀	၂.၃၉	၁၂.၃၉၀	၄.၂.၂၀၁၉
၆	ရွာတွင်းလမ်း ကွန်ကရစ်လမ်း ခင်းခြင်း	၉၀၀'x၁၀'x၆"	၁၀.၀၀	၅.၂၆	၁၅.၂၆၀	၁၈.၂.၂၀၁၉
၇	ကုန်ထုတ်မြေသာ လမ်းဖောက်လုပ်ခြင်း	၅၂၈၀'x၁၂'x၂'	၁၀.၀၀	၃.၉၄	၁၃.၉၄၀	၁၅.၂.၂၀၁၉
၈	မြေသားလမ်းဖောက် လုပ်ခြင်း	(၁/၂)မိုင်x၁၈'x ၁'	၁၀.၀၀	၄.၅၂	၈.၅၆၀	၂၀.၃.၂၀၁၉
	ကွန်ကရစ်တံတား တည်ဆောက်ခြင်း	၈'x၁၄'x၄'			၁.၇၂၀	
	ကွန်ကရစ်တံတား တည်ဆောက်ခြင်း	၂၀'x၁၄'x၆'၂			၄.၂၄၀	

၉	မြေသားလမ်း ဖောက်လုပ်ခြင်း	(၁/၄)မိုင် x ၁၈' x ၁"	၁၀.၀၀	၄.၉၃	၁၄.၉၃၀	၂၉.၃.၂၀၁၉
၁၀	သဲကျောက်ခင်းခြင်း	၅၂၈၀' x ၁၂' x ၆"	၁၀.၀၀	၂.၉	၁၂.၉၀၀	၂.၂.၂၀၁၉
၁၁	ရွာတွင်းသဲကျောက် ခင်းခြင်း	၃၅၀၀' x ၁၂' x ၉"	၁၀.၀၀	၀.၅၅	၁၀.၅၅၀	၂၅.၂.၂၀၁၉
၁၂	ဂျင်းခင်းခြင်း	၅၆၀၀' x ၁၈' x ၆"	၁၀.၀၀	၁.၃၂	၁၁.၃၂၀	၄.၃.၂၀၁၉
၁၃	ရွာတွင်းသဲကျောက် ခင်းခြင်း	၅၂၈၀' x ၁၂' x ၆"	၁၀.၀၀	၃.၆၉	၁၃.၆၉၀	၂၆.၃.၂၀၁၉
၁၄	ရွာတွင်းသဲကျောက် ခင်းခြင်း	၅၂၈၀' x ၁၂' x ၆"	၁၀.၀၀	၃.၆၉	၁၃.၆၉၀	၁၈.၃.၂၀၁၉
၁၅	ဂျင်းခင်းခြင်း	၅၇၀၀' x ၁၂' x ၉"	၁၀.၀၀	၄.၃၄	၁၄.၃၄၀	၂၃.၃.၂၀၁၉
၁၆	သဲကျောက်ခင်းခြင်း	၂၉၀၀' x ၁၂' x ၉"	၁၀.၀၀	၅.၃၂	၇.၅၉၀	၃.၅.၂၀၁၉
	ကွန်ကရစ်တံတား တည်ဆောက်ခြင်း	၁၀' x ၁၄' x ၉"			၃.၇၀၀	
	ကွန်ကရစ်တံတား တည်ဆောက်ခြင်းနှင့် ချဉ်းကပ်မြေဖို့ခြင်း	၁၀' x ၁၄' x ၉"			၄.၀၃၀	
၁၇	ရွာတွင်းသဲကျောက် ခင်းခြင်း	၅၀၀၀' x ၁၂' x ၆"	၁၀.၀၀	၂.၈၀	၁၁.၄၀၀	၂၆.၃.၂၀၁၉
	ရွာတွင်း Box Culvert တံတား တည်ဆောက်ခြင်း	၆' x ၁၄' x ၃'			၁.၄၀၀	
၁၈	ကျောက်ရိုးစီ သံဘောင်တင် သစ်သားတံတား တည်ဆောက်ခြင်း	၁၄၀' x ၆' x ၁၂'	၁၀.၀၀	၇.၀၀	၁၇.၀၀၀	၂၇.၃.၂၀၁၉
၁၉	ကျောက်ရိုးစီ သံဘောင်တင် သစ်သားတံတား တည်ဆောက်ခြင်း	၁၄၀' x ၆' x ၁၂'	၁၀.၀၀	၇.၀၀	၁၇.၀၀၀	၂၇.၅.၂၀၁၉
၂၀	ဒေါင်းမြူးချောင်းကူး	၁၃၄' x ၁၅' x ၃'	၁၀.၀၀	၂၀.၉၀	၃၀.၉၀၀	၂၉.၆.၂၀၁၉

စဉ်	တံတားပြုပြင်ခြင်း	အရွယ် အစား / အရှည်	ကုန်ကျငွေ(ကျပ်သန်း)			ပြီးစီးရက်
			အစိုးရ	ပြည်သူ	ပေါင်း	
၂၁	ဘူတာကုန်းတံတား တည်ဆောက်ခြင်း	၁၀'x၁၆'x၆'	၁၀.၀၀	၂.၈၉	၄.၂၃၀	၄.၄.၂၀၁၉
	ဘုရားကုန်းတံတား Slab ခင်းခြင်း	၁၄'x၁၂'x၁'			၂.၀၆၀	
	ရွာထွက်တံတား တည်ဆောက်ခြင်း	၁၇'x၁၈x၉'			၆.၆၀၀	
၂၂	ရွာတွင်းလျှပ်စစ် 400 Vသွယ်တန်းခြင်း	၂၆၄၀'	၁၀.၀၀	၄.၆၇	၁၄.၆၇၀	၂၉.၃.၂၀၁၉
၂၃	ရွာတွင်းလျှပ်စစ် 400 Vသွယ်တန်းခြင်း	၁၉၈၀'	၁၀.၀၀	၀.၇၈	၁၀.၇၈၀	၂၆.၃.၂၀၁၉
၂၄	11KV:200KVA Transformereနှင့် ဆက်စပ်ပစ္စည်း တပ်ဆင်ခြင်း	11KV:200KVA Transformere	၁၀.၀၀	၂.၀၀	၁၂.၀၀၀	၁၃.၅.၂၀၁၉
၂၅	ဂျင်းလမ်းခင်းခြင်း	၂၆၃၀'x၁၂'x၁'	၁၀.၀၀	၁.၀၂	၁၀.၀၂၀	၂၆.၃.၂၀၁၉
	ကွန်ကရစ်တံတား တည်ဆောက်ခြင်း	၅'x၁၂'x၃'			၁.၀၀၀	
၂၆	တွင်းနက်တူးဖော် ခြင်း	၄"Ø၂၃၀'	၁၀.၀၀	၀.၃၁	၄.၅၄၀	၂၇.၃.၂၀၁၉
	ဂါလံ၂၀၀ ဆံ့ရေကန် တည်ဆောက်ခြင်း	၁၂'x၆'x၅'			၁.၅၈၀	
	ရေစက်ရုံတည်ဆောက် ခြင်း	၁၀'x၁၀'x၈'			၁.၈၉၀	
	ရွာတွင်းပိုက်လိုင်း သွယ်တန်းခြင်း	၇၀၀၀'			၂.၃၀၀	
၂၇	တွင်းနက်တူးဖော်ခြင်း	၄"Ø၄၀၀'	၁၀.၀၀	၀.၀၄	၄.၈၆၀	၂၆.၃.၂၀၁၉
	မီးလိုင်းသွယ်တန်း ခြင်း	၁၄၀'			၀.၄၀၀	
	ဂါလံ၂၀၀ ဆံ့ရေကန်	၁၂'x၆'x၅'			၁.၅၈၀	

	တည်ဆောက်ခြင်း					
	ရေစက်ရုံ တည်ဆောက်ခြင်း	၅'x၅'x၇'			၁.၀၀၀	
	ရွာတွင်းပိုက်လိုင်း သွယ်တန်းခြင်း	၂၂၄၀'			၂.၂၀၀	
၂၈	စိမ့်စမ်းရေသွယ်ခြင်း	၆၁၀၀'	၁၀.၀၀	၃.၉၉	၃.၁၀၀	၂၀.၃.၂၀၁၉
	ဂါလံ၅၀၀၀ ဆုံရေကန် တည်ဆောက်ခြင်း	၁၅'x၁၀'x၆'			၂.၈၄၀	
	ရေတားတံ တည်ဆောက်ခြင်း	၂၅'x၃'x၅'			၁.၅၃၀	
	ရွာတွင်းလမ်း သဲကျောက်ခင်းခြင်း	၂၉၀၀'x၁၂'x၆"			၆.၅၂၀	
၂၉	တွင်းနက်တူးဖော် ခြင်း	၄"Ø၄၃၀'	၁၀.၀၀	၀.၆၀	၅.၆၀၀	၆.၅.၂၀၁၉
	စိမ့်စမ်းရေသွယ်ခြင်း	၂"ØPVC၄၅၈၀'			၃.၂၄၀	
	ရေတားတံ တည်ဆောက်ခြင်း	၁၅'x၁၀'x၁၀'			၁.၇၆၀	
	မြို့နယ်ချုပ်	စုစုပေါင်း (၂၉) အုပ်စု၊ (၂၉)ရွာ လုပ်ငန်း(၄၉)ခု	၂၉၀.၀	၁၁၇.၁၉၄	၄၀၇.၁၉၄	

မြို့ပြစီမံကိန်း (Town Plan)နှစ်(၃၀)အတွက် မြေအသုံးချမှုဆိုင်ရာ လျာထားချက်

၄၉။ မြို့ပြစီမံကိန်း (Town Plan) နှစ်(၃၀)အတွက် မြေအသုံး ချမှုဆိုင်ရာ လျာထားချက်မှာ အောက်ပါအတိုင်းဖြစ်ပါသည်-

စဉ်	မြို့နယ်	လျာထား မြေဧကပေါင်း	လျာထားမည့် မြေဧကပေါင်း	မှတ်ချက်
၁	ဝန်းသို	၂၈၈	၁၇၀၀	ကျောင်း၊ ဆေးပေးခန်း၊ ရုံး၊ ဈေး၊ လူနေအိမ် များ၊ ဆိုင်ခန်းများ ပါဝင်ပါသည်။
	မြို့နယ်ချုပ်	၂၈၈	၁၇၀၀	

၅၀။ အခြားတင်ပြလိုသောအချက်များ
တင်ပြရန်မရှိပါ။

နိဂုံး

၅၁။ ဝန်းသိုမြို့နယ်၏ ဒေသဆိုင်ရာအချက်အလက်များကို ဌာနဆိုင်ရာ
များမှပေးပို့သော အချက်အလက်များ၊ ဒေသဆိုင်ရာ အချက်အလက်
စာစောင်များ၊ မှတ်တမ်းများအပေါ်တွင် အခြေခံလျက် အကျဉ်းချုံးပြုစု
ထားခြင်းဖြစ်ပါသည်။ ဒေသဆိုင်ရာ အချက်အလက်များအား မှတ်တမ်းတင်
စုစည်းတင်ပြခြင်းအားဖြင့် ဝန်းသိုမြို့နယ် တစ်ခုလုံး၏ အချက်အလက်
နှင့် ဖွံ့ဖြိုးတိုးတက်မှု အခြေအနေများကို လေ့လာသိရှိနိုင်ပြီး မိမိတို့၏
လုပ်ငန်းများကို အထောက်အကူပြုမည် ဖြစ်ပါကြောင်း တင်ပြအပ်ပါ
သည်။

မြို့နယ်အုပ်ချုပ်ရေးမှူး
မြို့နယ်အထွေထွေအုပ်ချုပ်ရေးဦးစီးဌာန
ဝန်းသိုမြို့နယ်

ရက်စွဲ၊ ၂၀၁၉ ခုနှစ်၊ စက်တင်ဘာလ()ရက်